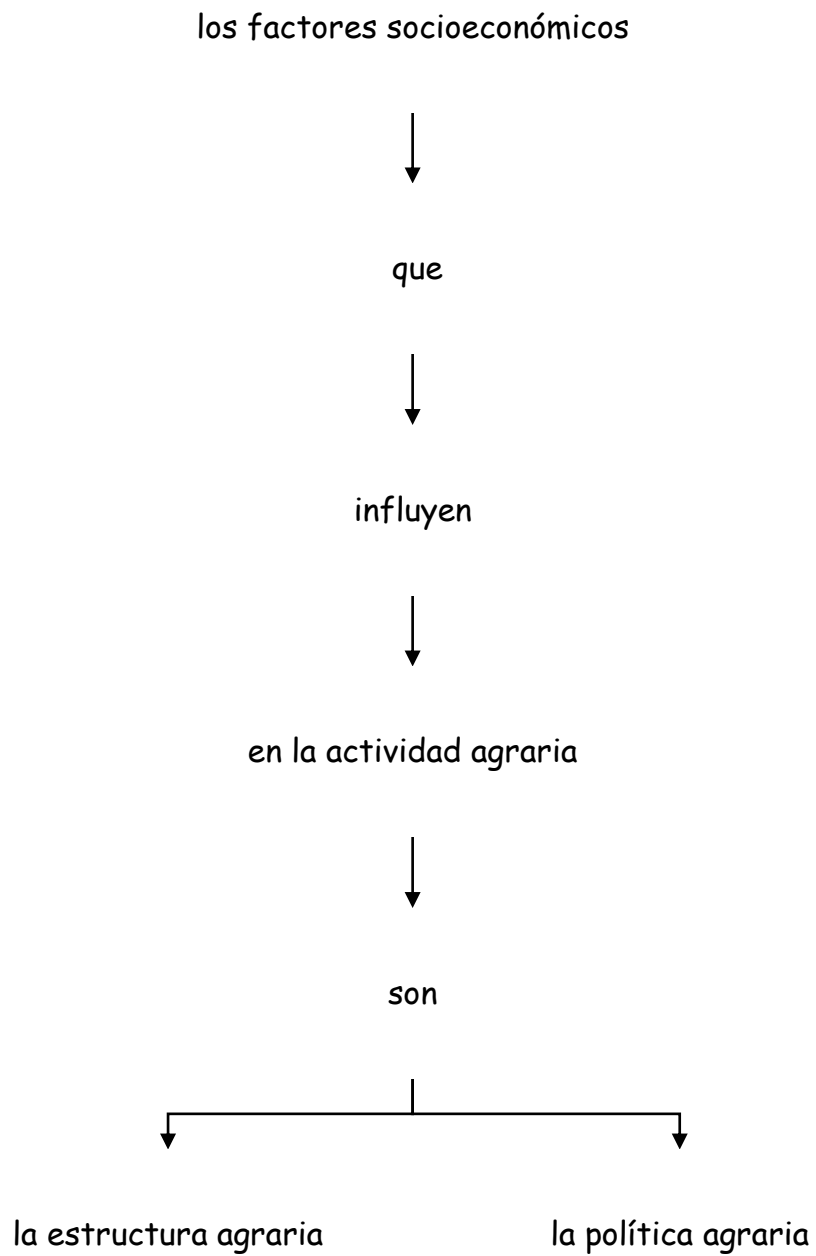
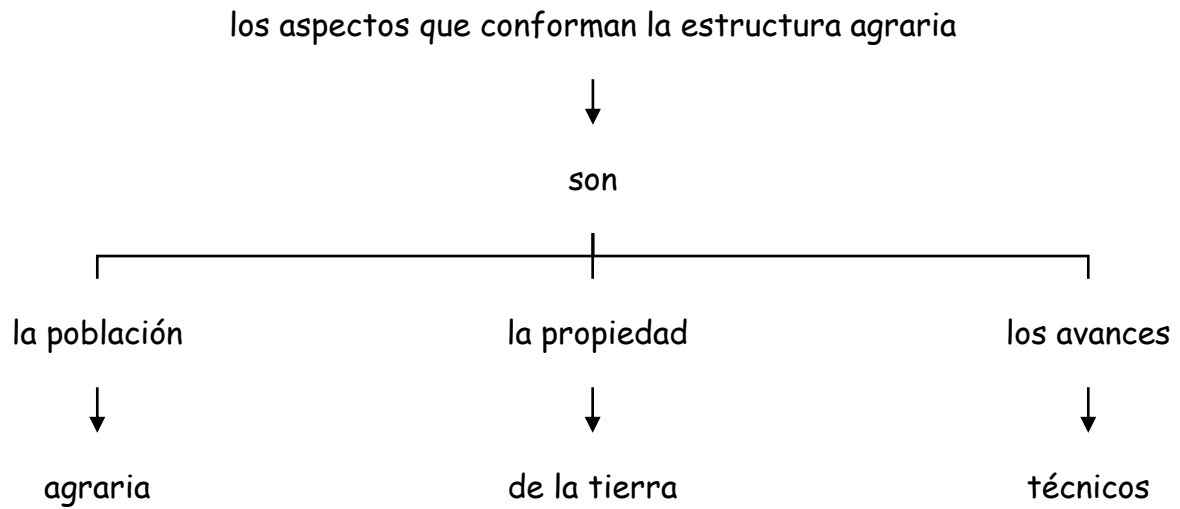


- **Los factores socioeconómicos que influyen en la actividad agraria.**



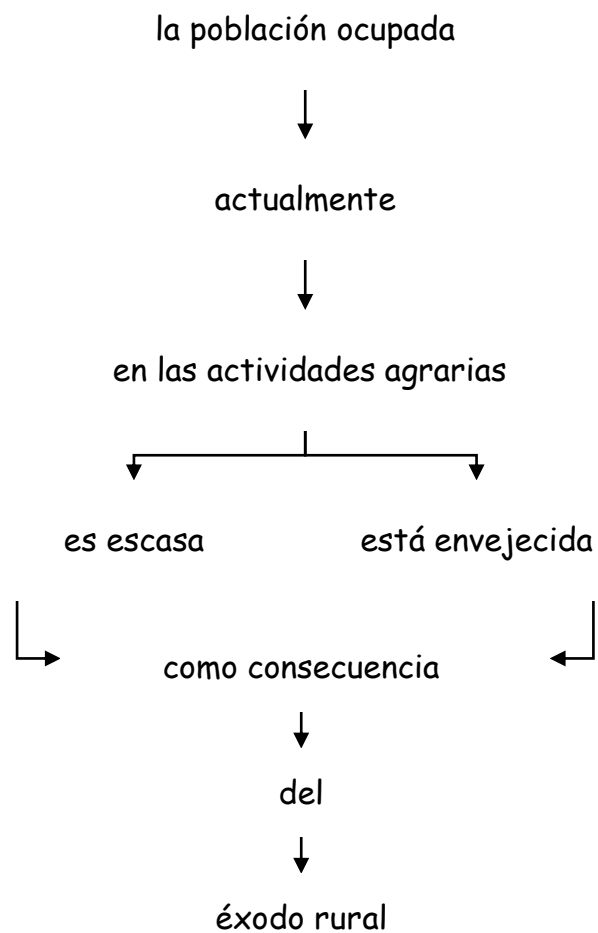
# 1. LA ESTRUCTURA AGRARIA.

- Los aspectos que conforman la estructura agraria.

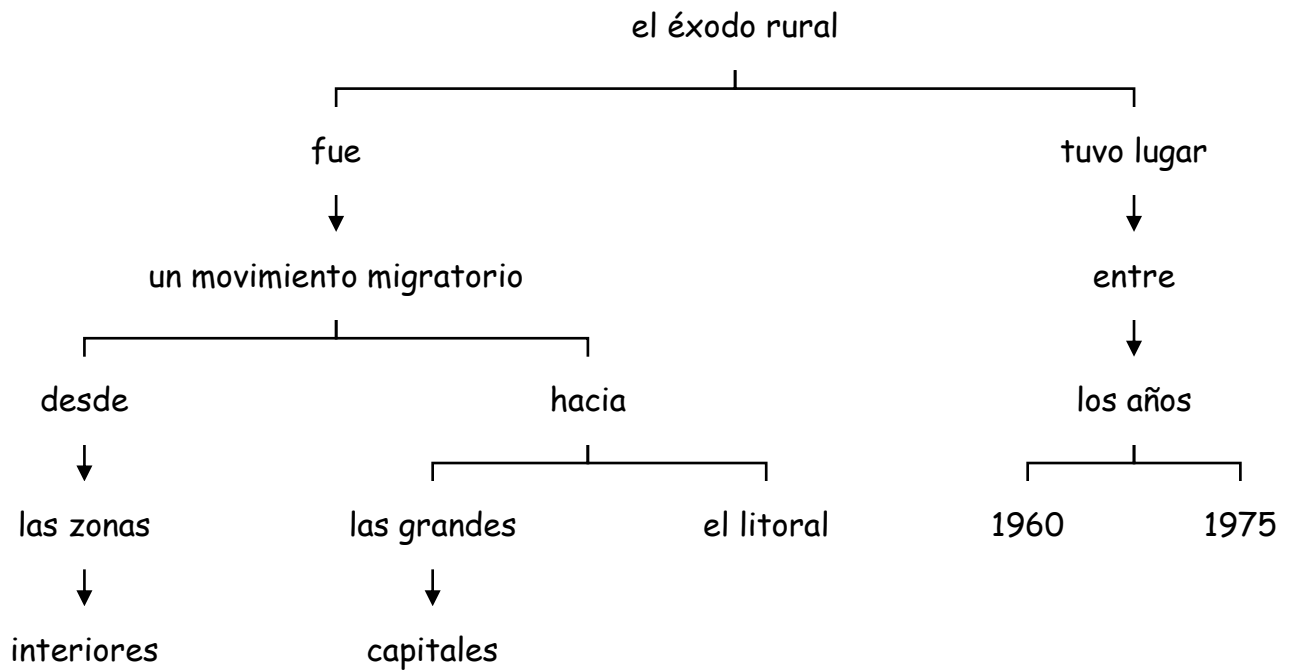


## 1.1. LA POBLACIÓN AGRARIA

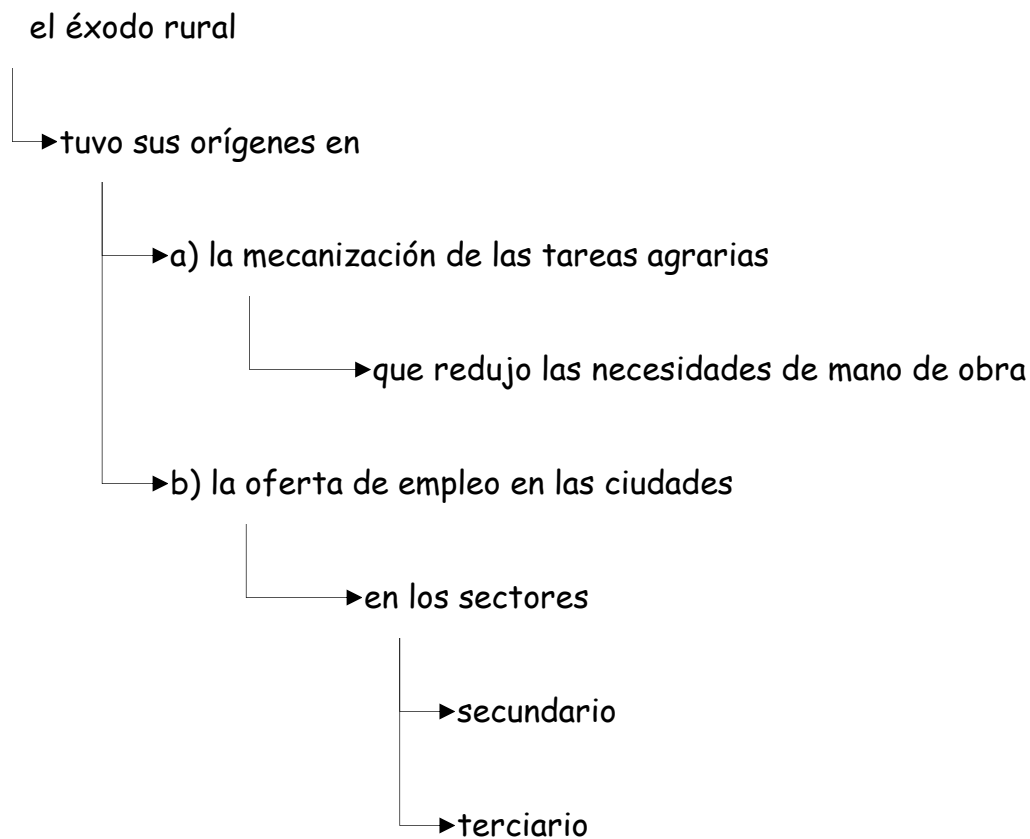
- La población ocupada en las actividades agrarias.



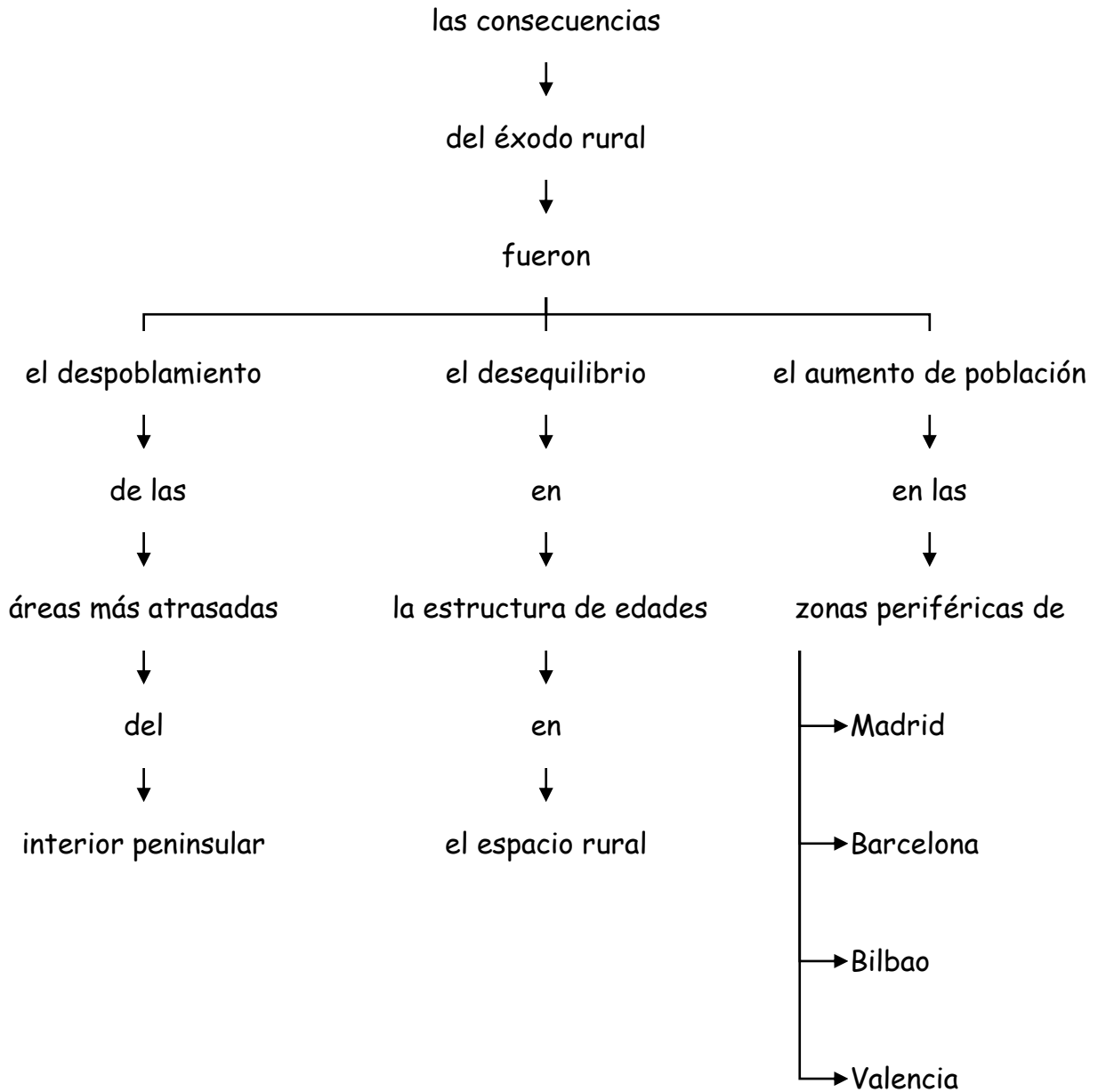
- El éxodo rural.
- La definición y cronología del éxodo rural.



- Los orígenes del éxodo rural.



– Las consecuencias del éxodo rural.



## Mapa de los movimientos migratorios durante el éxodo rural



Fuente: <https://image.slidesharecdn.com/losmovimientosmigratorios>

### Ejercicio

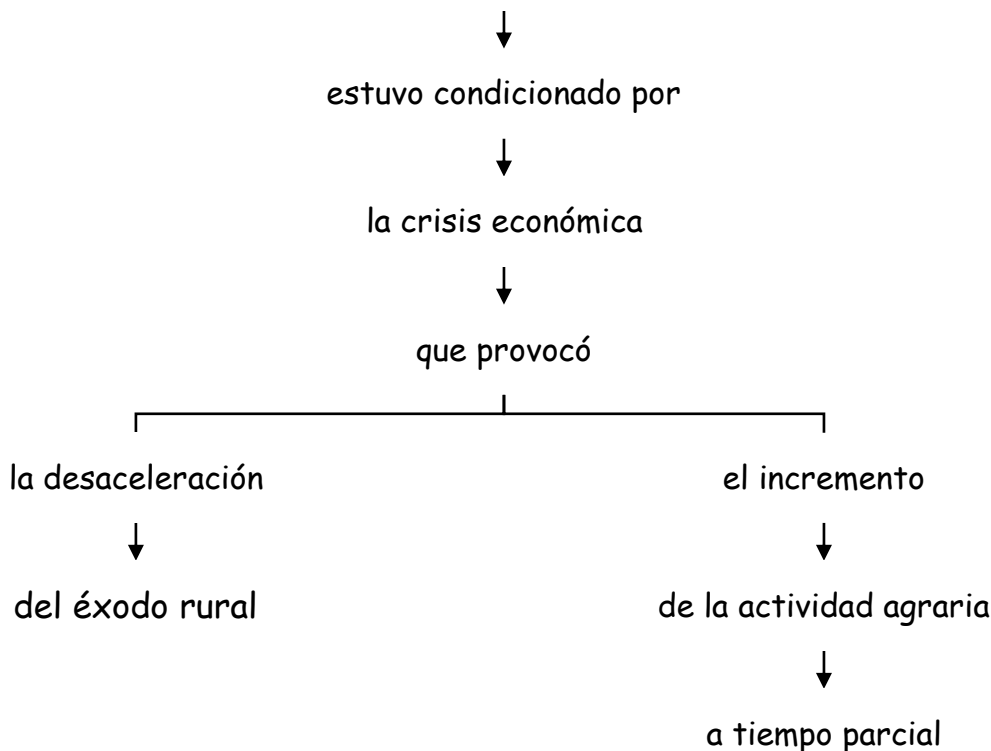
a) Observa el mapa y contesta a las siguientes cuestiones:

1. Escribe el nombre de las áreas principales o ciudades receptoras de inmigración durante el éxodo rural.
2. ¿Cuáles son las áreas principales o ciudades receptoras de inmigración que tienen una tradición económica vinculada al desarrollo industrial desde finales el siglo XIX?
3. Escribe el nombre de 8 provincias en las que se dio el fenómeno de la emigración durante el éxodo rural. ¿Qué sector económico predominaba en esas provincias?

○ **El comportamiento demográfico en etapas posteriores al éxodo rural.**

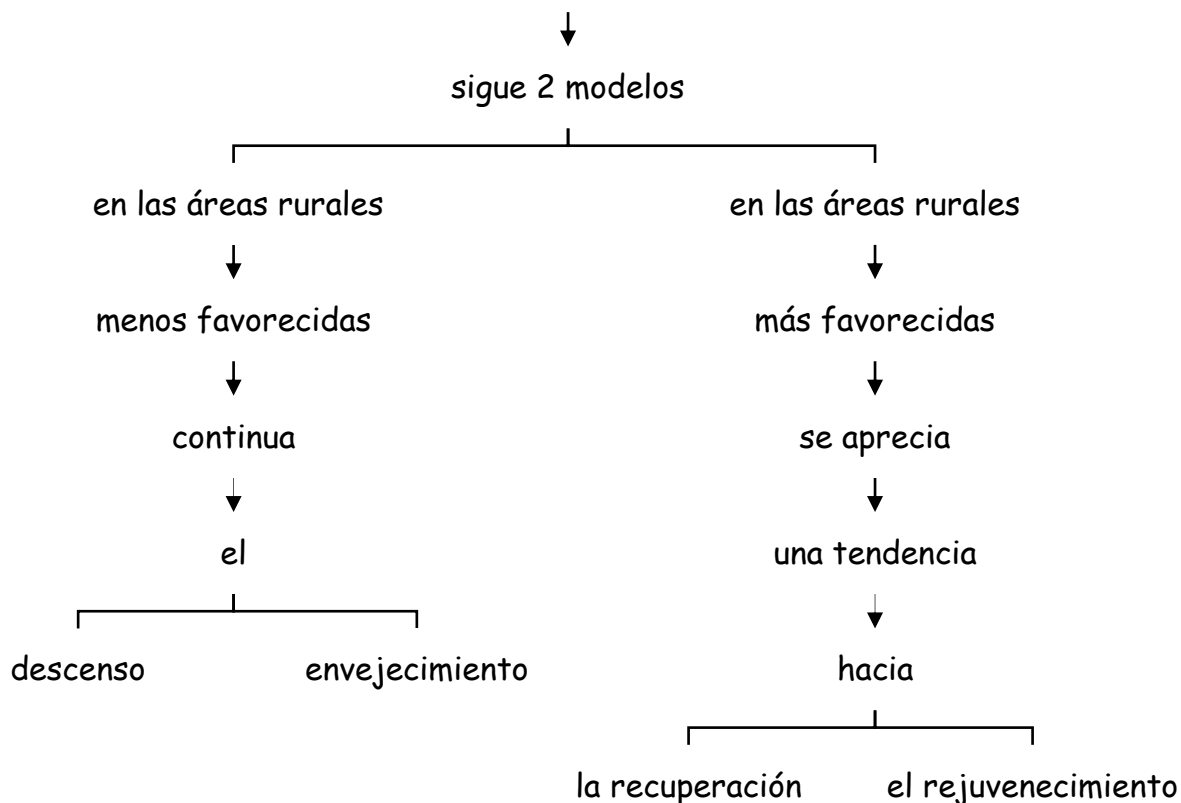
- **El comportamiento demográfico en el espacio rural desde 1975 a 1990**

el comportamiento demográfico en el espacio rural desde 1975 a 1990



- **El comportamiento demográfico en el espacio rural desde 1990**

el comportamiento demográfico en el espacio rural desde 1990



- Las causas del descenso y envejecimiento demográfico en las áreas rurales menos favorecidas desde 1990.

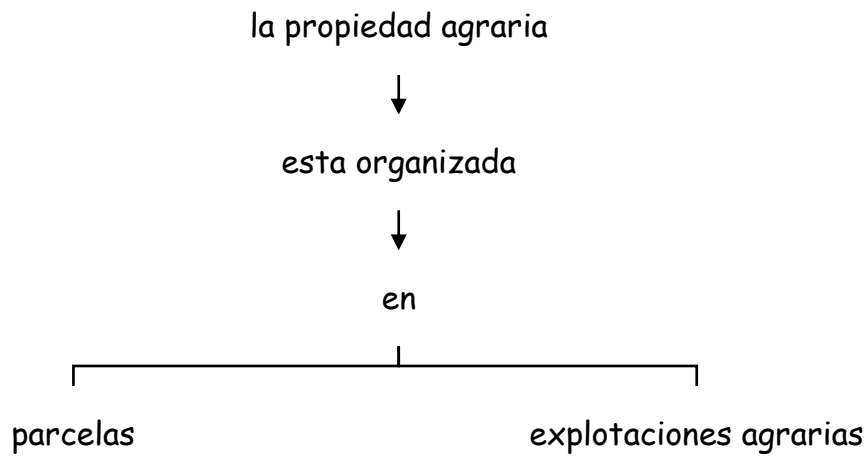
<i>Áreas Rurales</i>	<i>Causas del descenso y el envejecimiento demográfico</i>
<i>Menos Favorecidas</i>	<ol style="list-style-type: none"> <li>1. El crecimiento natural negativo.</li> <li>2. La emigración desde estas zonas a las ciudades.</li> <li>3. La jubilación de los agricultores mayores.</li> <li>4. Los planes de prejubilación.</li> <li>5. Los programas de abandono de la actividad agraria.</li> </ol>

- Las causas de la tendencia a la recuperación y el rejuvenecimiento demográfico en las áreas rurales más favorecidas desde 1990.

<i>Áreas Rurales</i>	<i>Causas de la tendencia a la recuperación y el rejuvenecimiento demográfico</i>
<i>Más Favorecidas</i>	<ol style="list-style-type: none"> <li>1. El asentamiento de inmigrantes para realizar tareas agrarias</li> <li>2. Las nuevas actividades residenciales, industriales y de servicios</li> <li>3. Las subvenciones para evitar el despoblamiento rural.</li> <li>4. Las subvenciones a los jóvenes agricultores.</li> </ol>

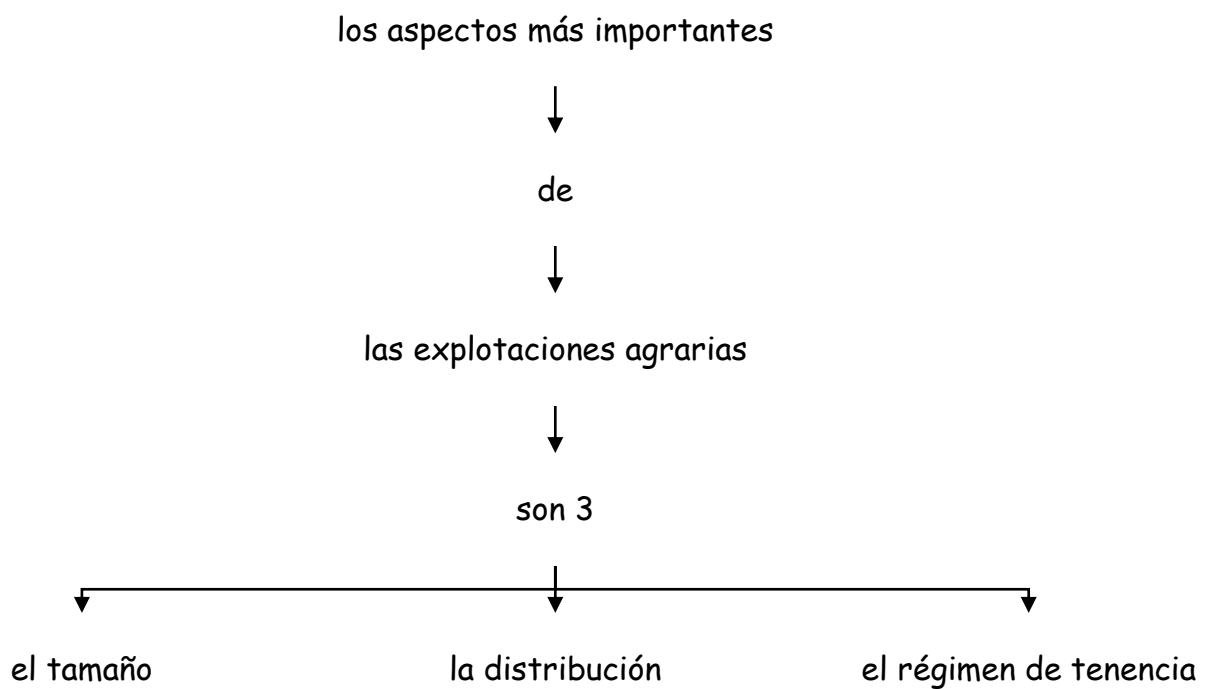
## 1.2. LA PROPIEDAD DE LA TIERRA

- La organización de la propiedad agraria.



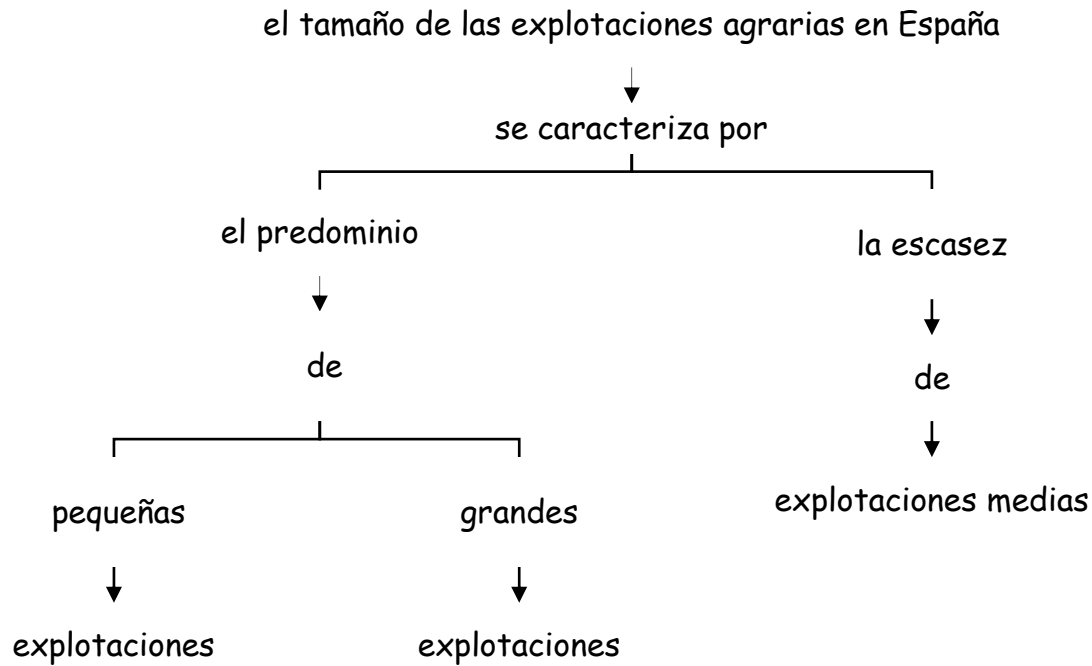
- Las explotaciones agrarias.

- Los aspectos más importantes de las explotaciones agrarias.

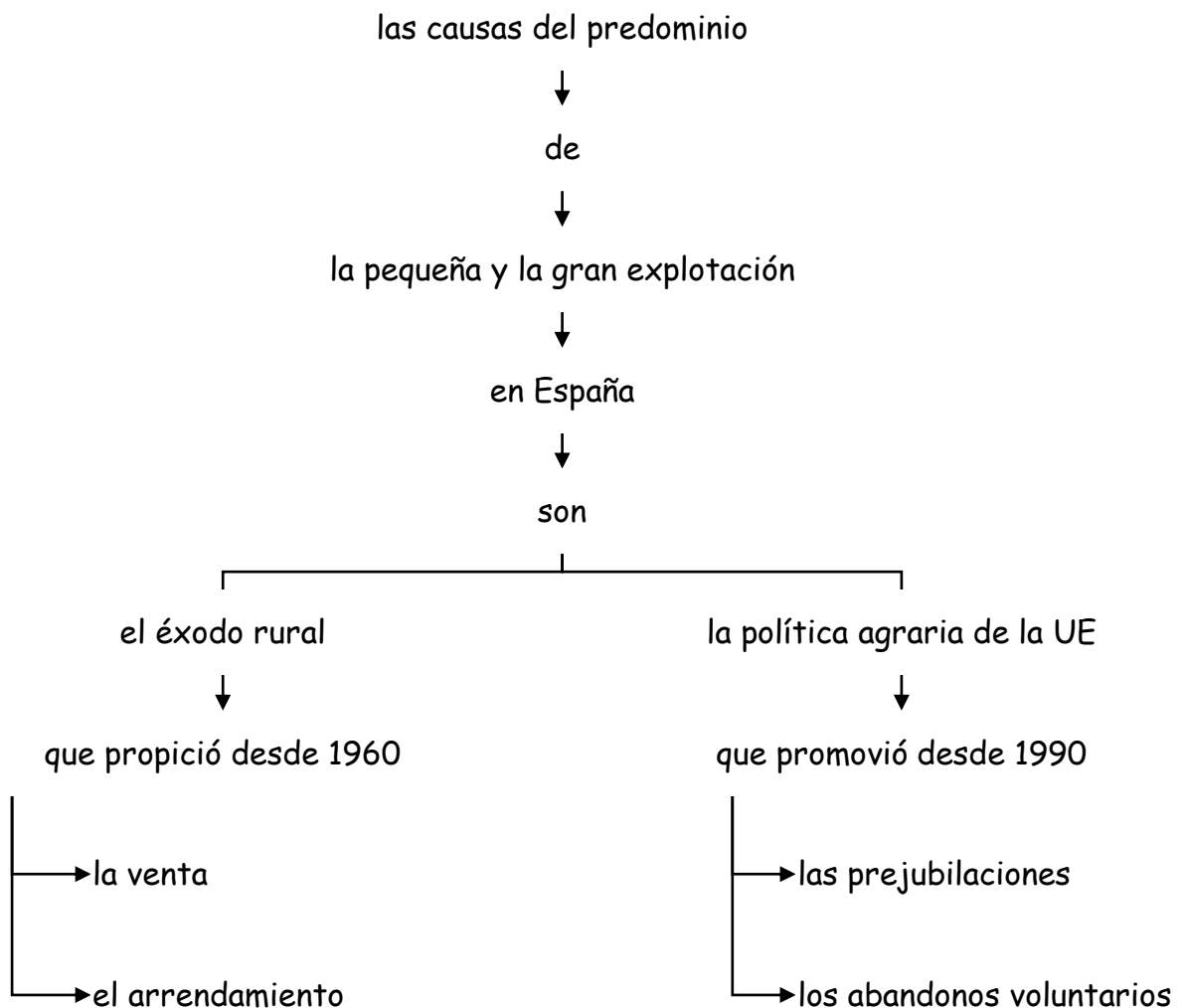




a) El tamaño de las explotaciones agrarias en España



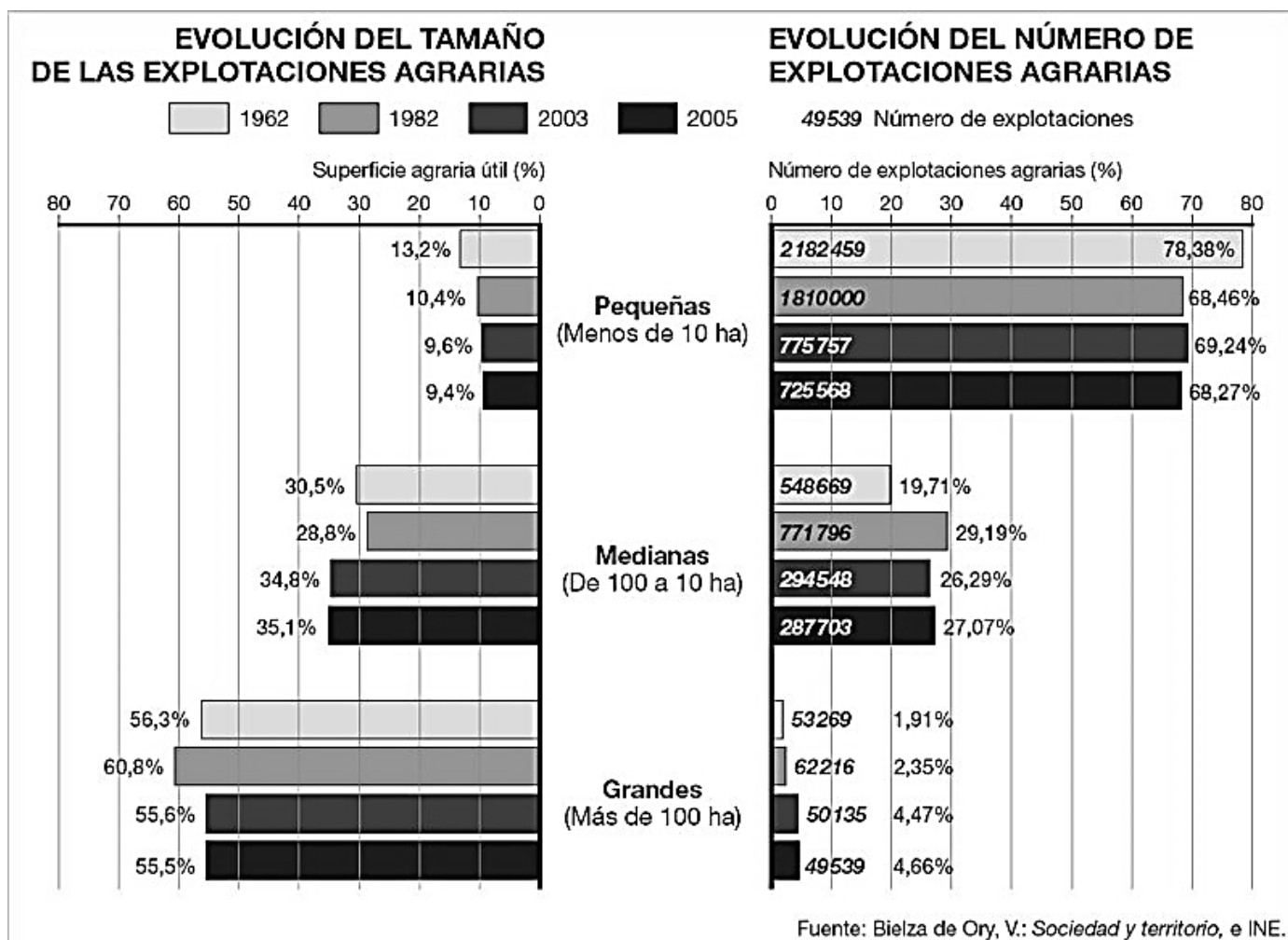
o Las causas del predominio de la pequeña y gran explotación agraria España



○ *Las características de las pequeñas y de las grandes explotaciones agrarias.*

	Tamaño	localización	características
Pequeña explotación	≤ de 10 ha	<ul style="list-style-type: none"> <li>• Norte de la península.</li> <li>• Litoral mediterráneo.</li> <li>• Canarias.</li> <li>• Baleares</li> </ul>	<p>Existen 2 modelos:</p> <ol style="list-style-type: none"> <li>a. Minifundios tradicionales trabajados a tiempo parcial, y con ingresos bajos.</li> <li>b. Explotaciones modernas hortofrutícolas o bajo plástico trabajadas a tiempo completo, y con ingresos altos.</li> </ol>
Gran explotación	≥ de 100 ha	<ul style="list-style-type: none"> <li>• Andalucía occidental.</li> <li>• Extremadura.</li> <li>• Castilla-La Mancha.</li> <li>• Parte de Castilla-León y Aragón.</li> </ul>	<p>Existen 2 modelos:</p> <ol style="list-style-type: none"> <li>a. Latifundios tradicionales:               <ul style="list-style-type: none"> <li>escasa inversión</li> <li>cultivo extensivo</li> <li>bajos rendimientos</li> <li>empleo de muchos jornaleros</li> </ul> </li> <li>b. Explotaciones modernas:               <ul style="list-style-type: none"> <li>Son empresas con altos rendimientos gracias a grandes inversiones en capital, técnicas de cultivo, tecnificación y gestión</li> </ul> </li> </ol>

### Gráfico de la evolución del tamaño de las explotaciones agrarias



Fuente: <http://geoperspectivas2bachiller.blogspot.com.es/>

### Ejercicio

a) Cuestiones sobre las características de la gráfica

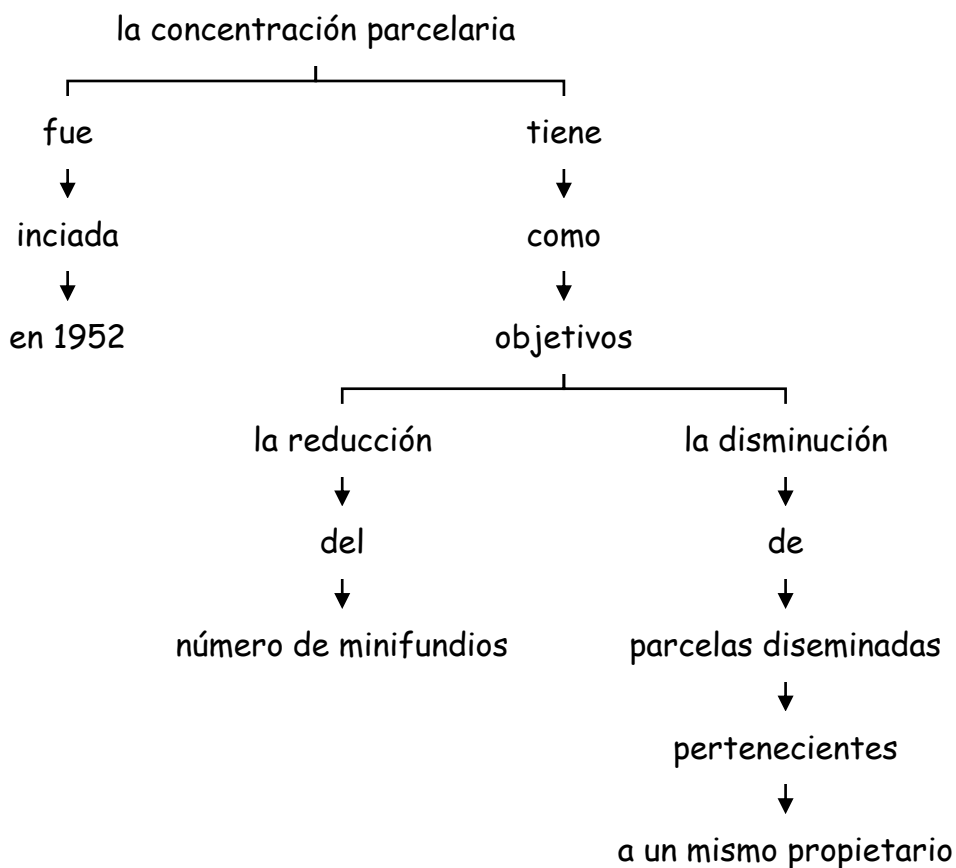
- Información que facilita la gráfica:
- Cronología:
- Tipo de gráfica:                      Lineal                      de Barras                      Circular
- Tendencia de la gráfica:

b) Indica el año en el que la evolución del tamaño de las explotaciones agrarias está en el contexto del éxodo rural.

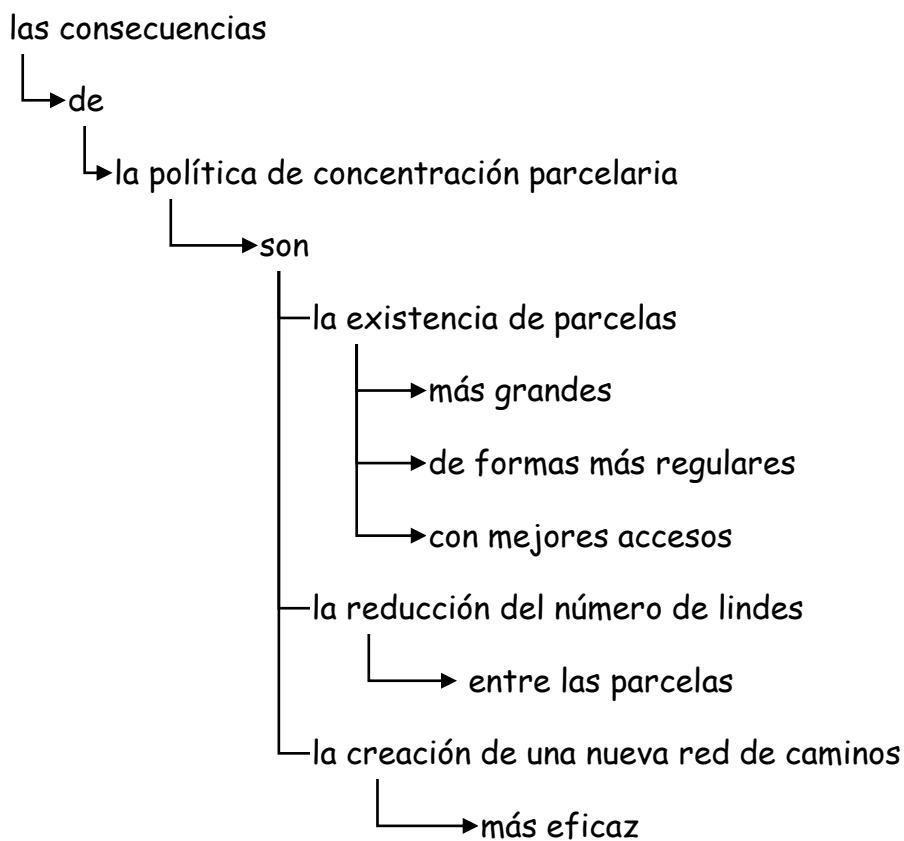
c) ¿Qué puede justificar la progresiva reducción del tamaño de las explotaciones agrarias pequeñas y del número de las mismas ?

**b) La distribución de las explotaciones agrarias en España**

○ **La concentración parcelaria.**

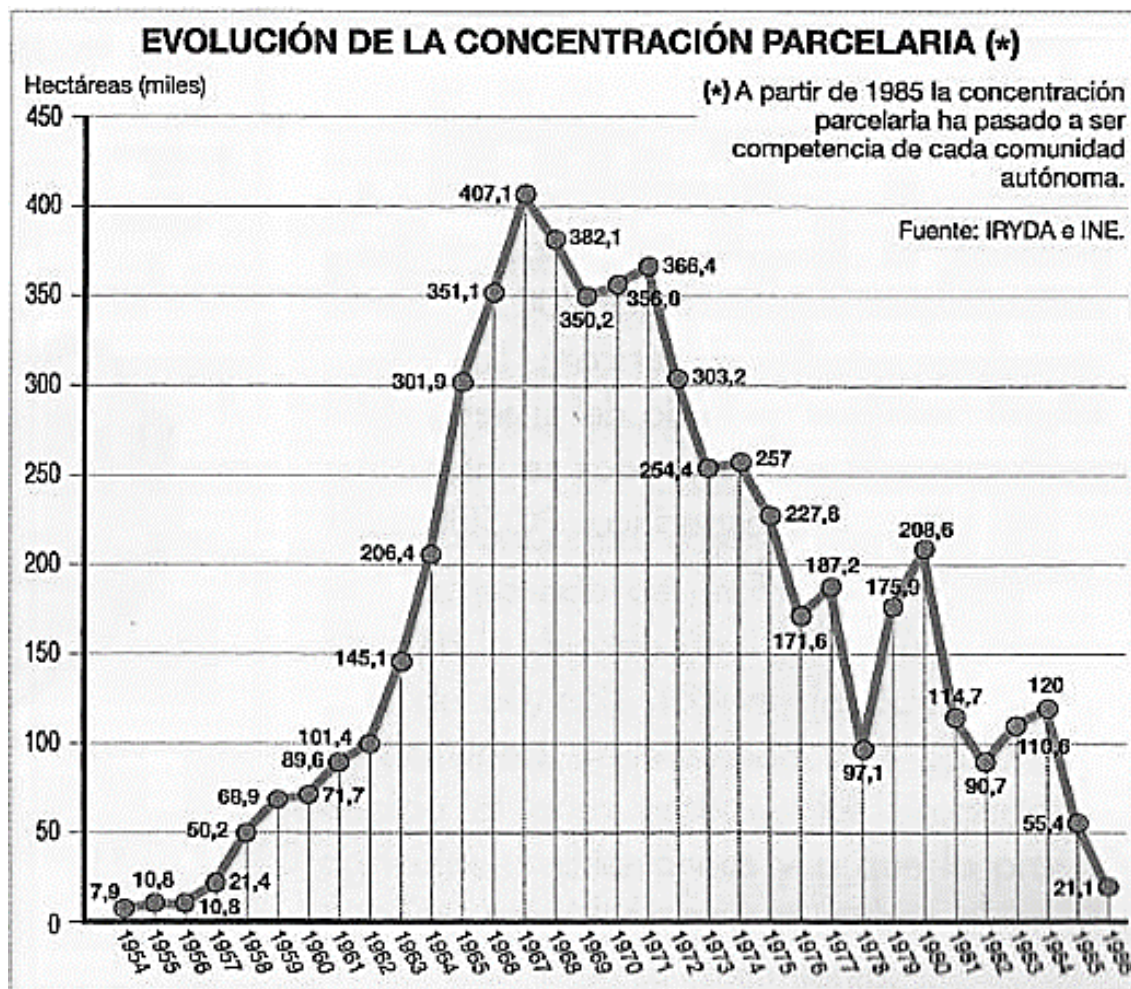


○ **Las consecuencias de la política de concentración parcelaria.**





### Evolución de la concentración parcelaria 1954 · 1986



Fuente: <http://geoperspectivas2bachiller.blogspot.com.es>

### Ejercicio

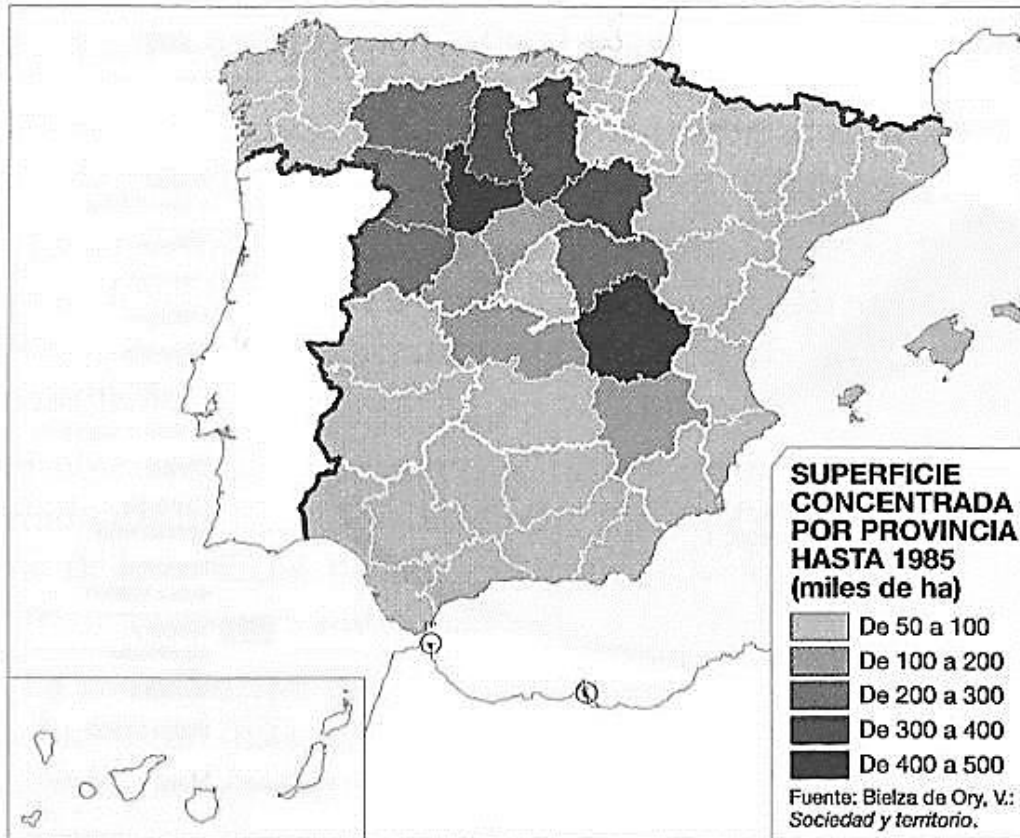
a) Cuestiones sobre las características de la gráfica

- Información que facilita la gráfica:
- Cronología:
- Tipo de gráfica:            Lineal            de Barras            Circular
- Tendencia de la gráfica:            al alza            a la baja

b) Indica en la gráfica el periodo que correspondería al *éxodo rural*.

c) ¿Entre que años los procesos de concentración parcelaria estuvieron sometidos a repuntes y caídas significativos? ¿Cuál era la situación económica de nuestro país?

### Mapa de concentraciones parcelarias por provincias



Fuente: <http://geoperspectivas2bachiller.blogspot.com.es>

### Ejercicio

a) Cuestiones sobre las características del mapa

- Información que facilita el mapa:
- Cronología:

a) Escribe el nombre de las provincias que tienen concentraciones parcelarias entre los índices 200 y 500.

b) Escribe el nombre de las comunidades autónomas a las que pertenecen las provincias de la pregunta anterior.

c) Completa la tabla.

Comunidad Autónoma	Paisaje agrario	Cultivos

d) Teniendo en cuenta la información del esquema **El desarrollo de la política de concentración parcelaria** colorea las provincias con mayores dificultades para implantar los programas de concentración parcelaria.

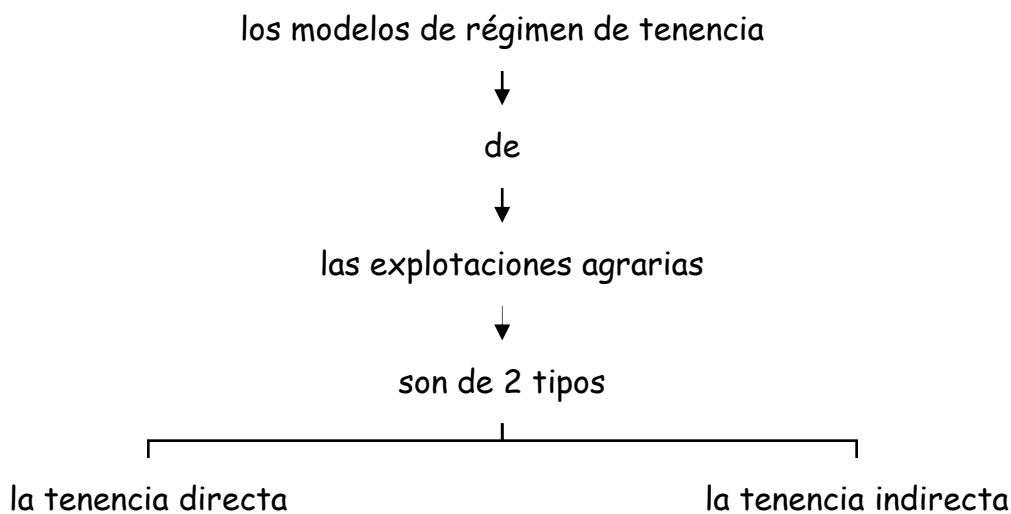


Fuente: <http://unapinaenclase.blogspot.com/2018/02/mapas-espana-y-europa.htm>



c) El régimen de tenencia de las explotaciones agrarias

- Los modelos de régimen de tenencia de las explotaciones agrarias.



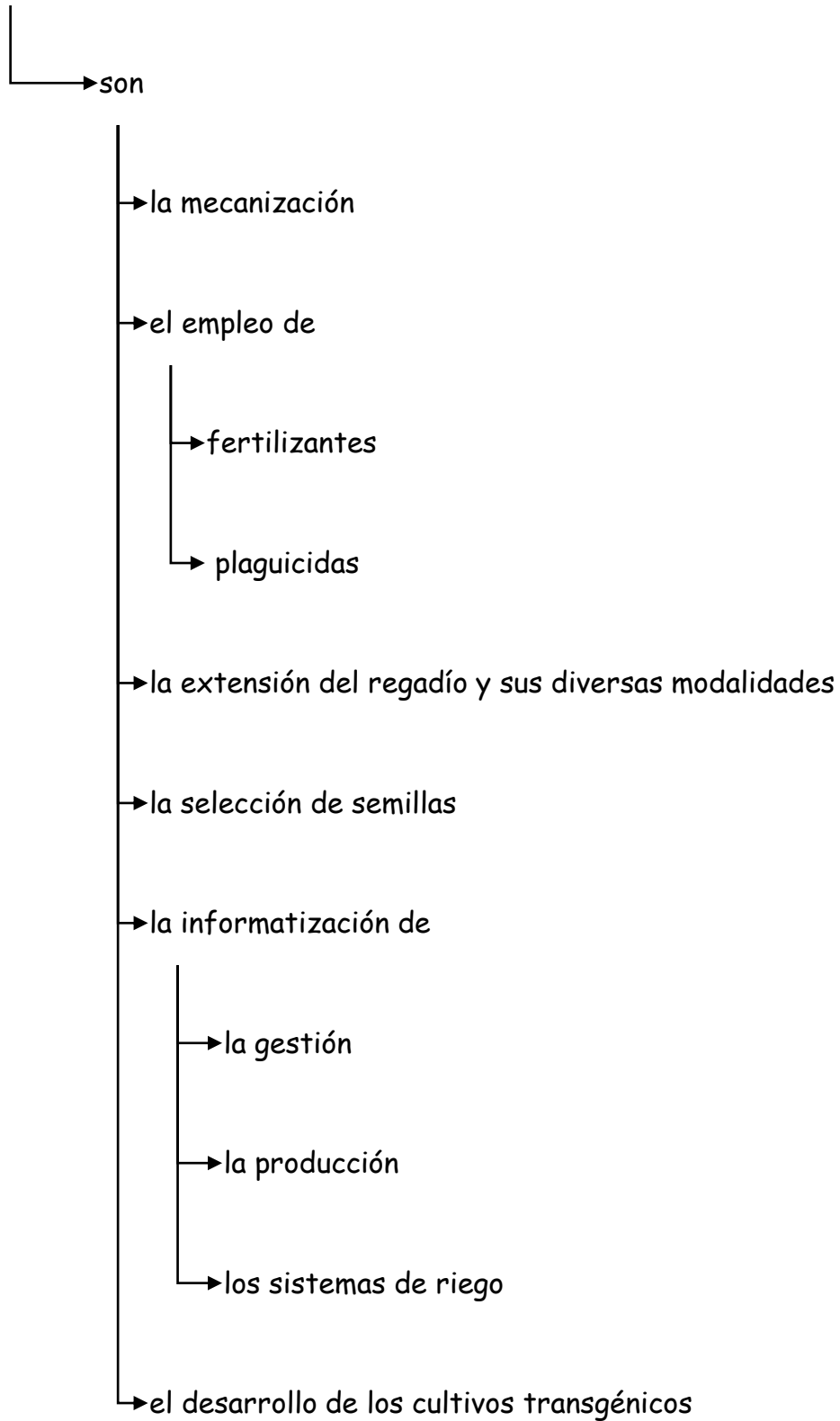
- Las características generales de los regímenes de tenencia directa e indirecta.

Régimen de tenencia	Titular de la propiedad de la explotación agraria	Aspectos
directa	El propietario y el explotador agrario son la misma persona.	<ul style="list-style-type: none"> <li>• En España es régimen predominante.</li> </ul>
indirecta	El propietario cede la explotación de la tierra a otra persona.	<ul style="list-style-type: none"> <li>• El explotador agrario puede trabajar la tierra cedida mediante:                             <ul style="list-style-type: none"> <li>- La <i>aparcería</i>: paga al propietario un porcentaje de la cosecha.</li> <li>- El <i>arriendo</i>: paga al propietario una renta anual.</li> <li>- En España disminuye la <i>aparcería</i> y aumenta el <i>arriendo</i>.</li> </ul> </li> </ul>

### 1.3. LOS AVANCES TÉCNICOS

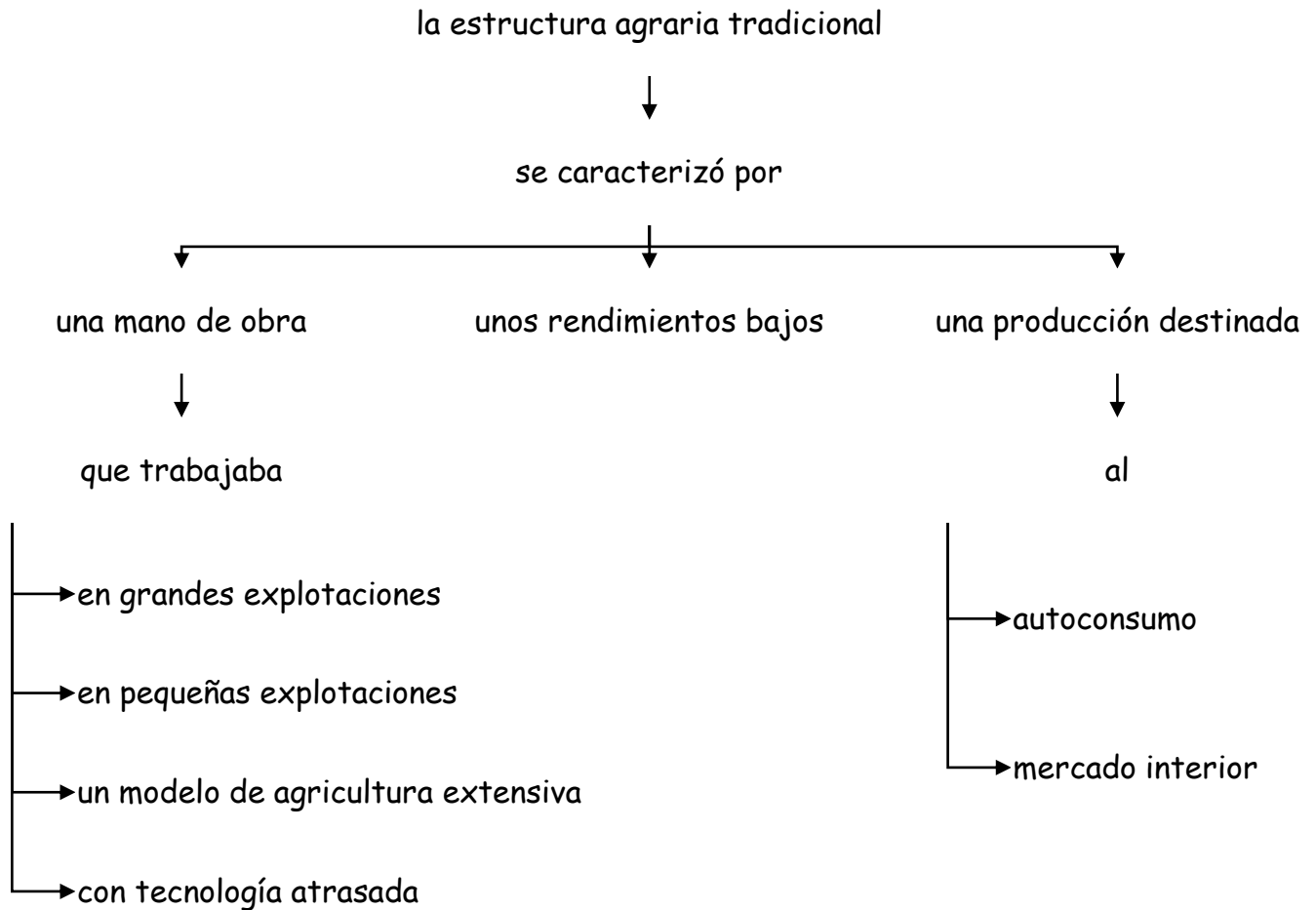
- Los avances técnicos más significativos.

los avances técnicos más significativos

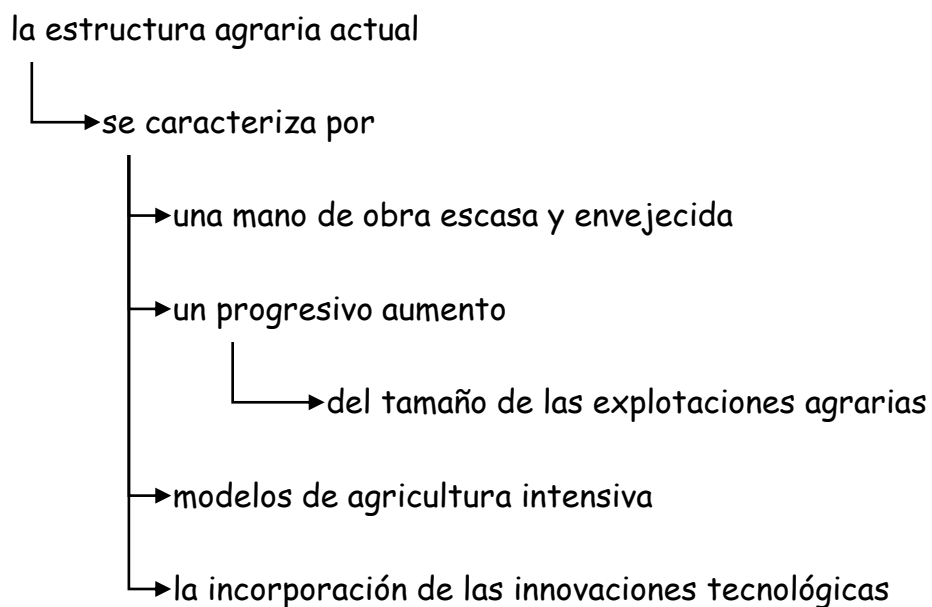


## 2.1. LOS TIPOS DE ESTRUCTURA AGRARIA

### 2.1. La estructura agraria tradicional.



### 2.2. La estructura agraria actual.

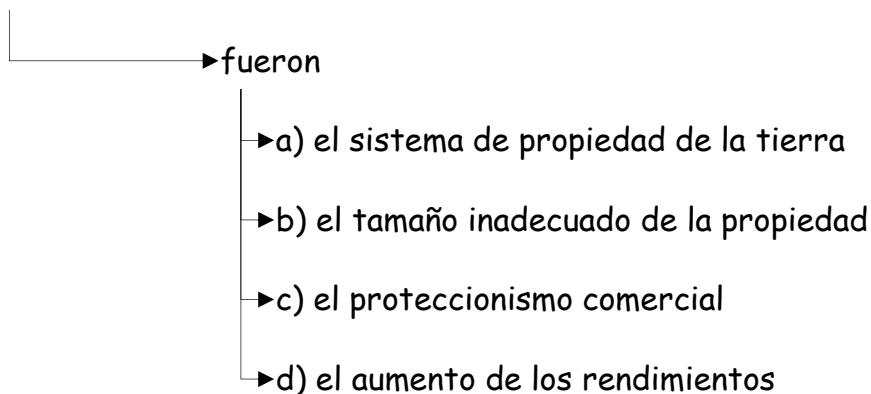


## 2. LA POLÍTICA AGRARIA.

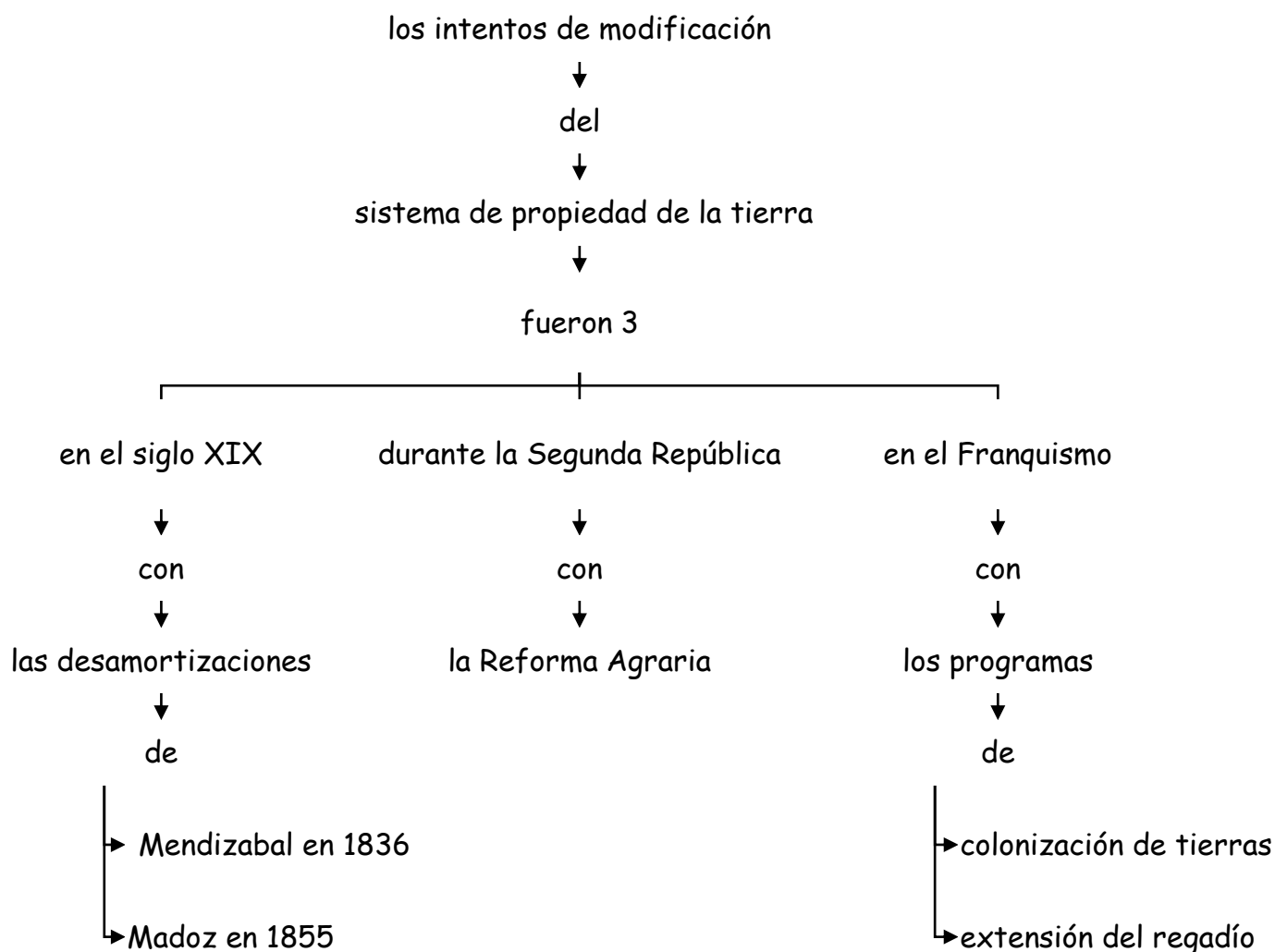
### 2.1. La política agraria en España desde mediados del siglo XIX hasta la PAC.

- *Los aspectos más significativos de la política agraria desde mediados del siglo XIX hasta la PAC*

los aspectos más significativos de la política agraria desde mediados del s.XIX hasta la PAC



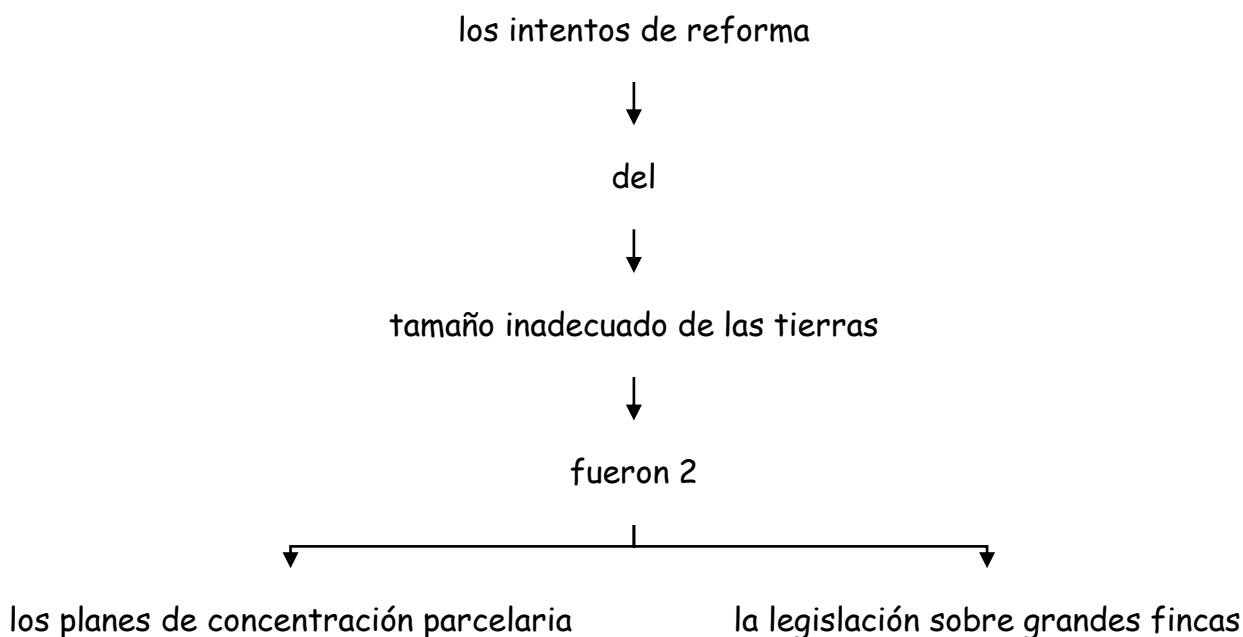
#### a) El sistema de propiedad de la tierra y los intentos de modificación.

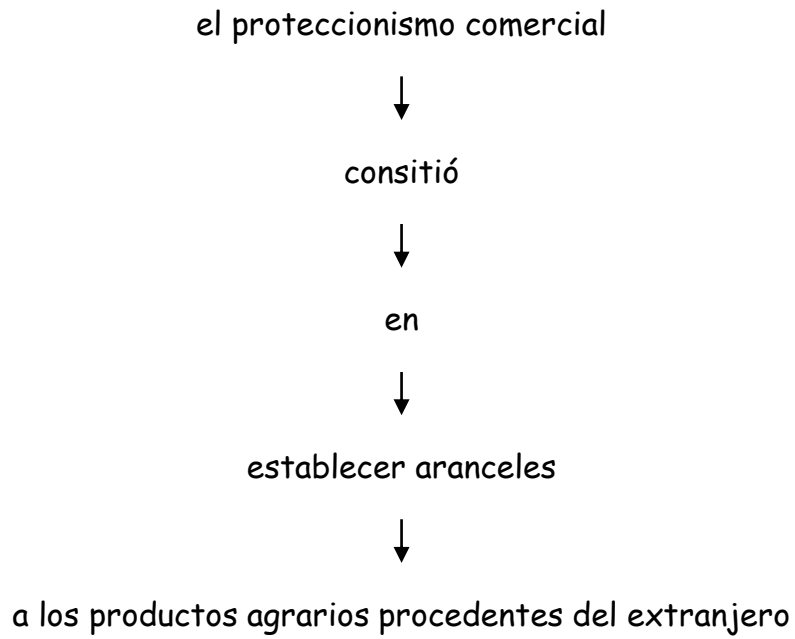
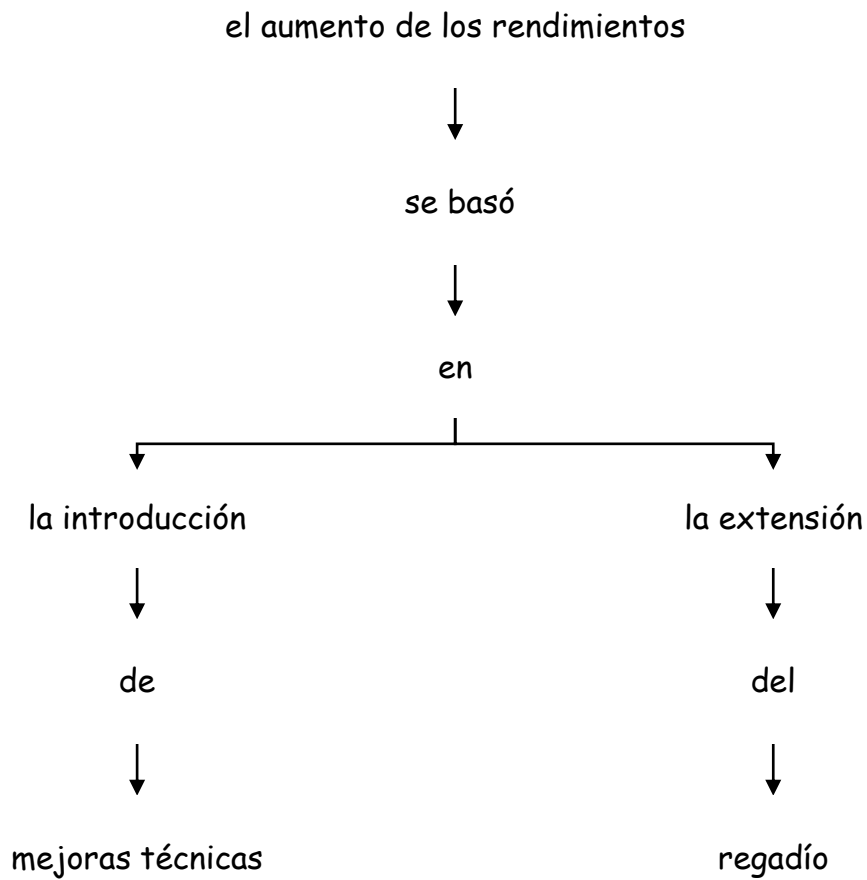


- **Los intentos de modificación del sistema de propiedad de la tierra y sus resultados.**

Los intentos de modificación del sistema de propiedad de la tierra	Resultado
Las desamortizaciones	<ul style="list-style-type: none"> <li>- La compra de tierras desamortizadas se concentró en grupos sociales con un alto poder adquisitivo.</li> </ul>
La reforma agraria	<ul style="list-style-type: none"> <li>- La expropiación las grandes fincas fue un proceso complejo y lento. Circunstancia que limitó el acceso a la propiedad de la tierra a la gran mayoría de los jornaleros.</li> </ul>
La política de colonización de tierras y extensión del regadío	<ul style="list-style-type: none"> <li>- El Estado asumió la implantación del regadío en grandes propiedades privadas pero la colonización de estas tierras fue muy limitada.</li> </ul>

**b) El tamaño inadecuado de la propiedad y los intentos de reforma.**

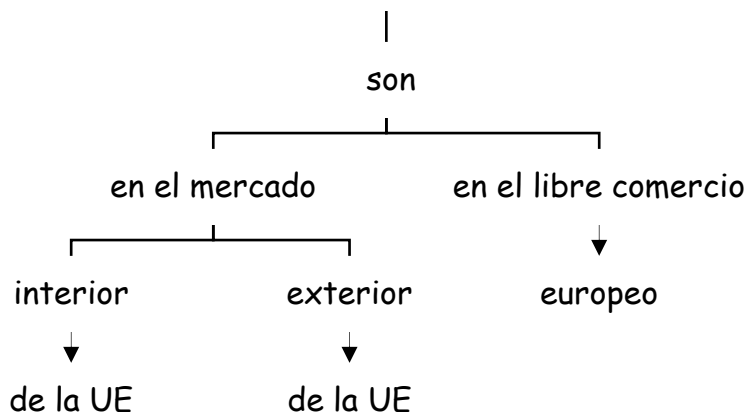


**c) El proteccionismo comercial.****d) El aumento de los rendimientos.**

## 2.2. La integración de España en la UE y en la Política Agraria Comunitaria (PAC).

- **Los ámbitos de participación de la agricultura española.**

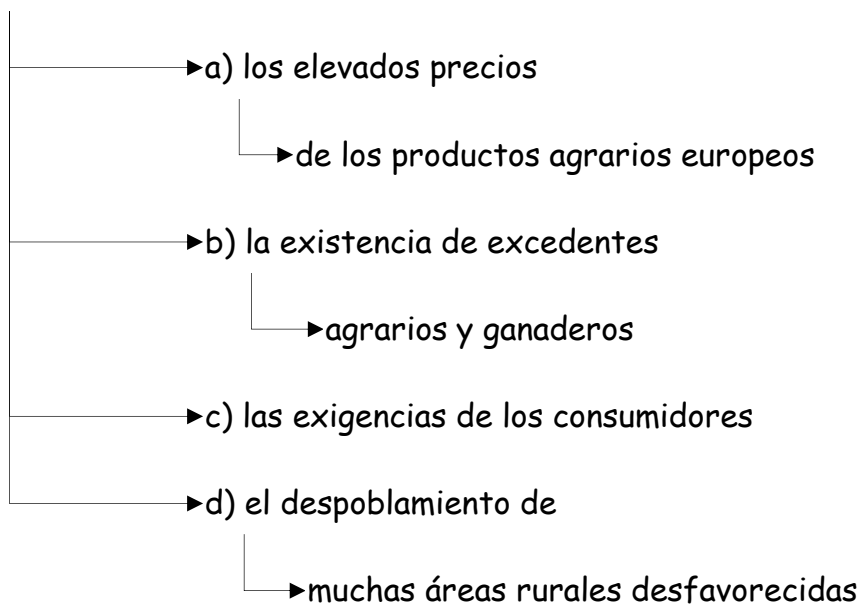
los ámbitos de participación de la agricultura española



Ámbitos de participación	Condiciones	Consecuencias para España tras la integración en la UE
En el mercado interior	<ul style="list-style-type: none"> <li>• La OCM fija los precios máximos y mínimos de los productos agrarios.</li> <li>• La OCM también interviene para evitar la caída de precios cuando estos no alcanzan los precios mínimos.</li> </ul>	<ul style="list-style-type: none"> <li>• Los precios agrarios españoles eran más bajos, subieron paulatinamente hasta equipararse a los de la UE.</li> </ul>
En el mercado exterior	<ul style="list-style-type: none"> <li>• Los productos importados de terceros países pagan un arancel común.</li> </ul>	<ul style="list-style-type: none"> <li>• España redujo sus compras en EEUU y América Latina a favor de la UE.</li> </ul>
El libre comercio europeo	<ul style="list-style-type: none"> <li>• Los productos agrarios españoles han podido acceder a un mercado de millones de consumidores.</li> </ul>	<ul style="list-style-type: none"> <li>• Ha obligado a España a incrementar la competitividad mediante:                             <ul style="list-style-type: none"> <li>• La modernización de las explotaciones</li> <li>• El aumento de los rendimientos.</li> <li>• El aumento de la calidad de los productos agrarios.</li> </ul> </li> </ul>

• **Los problemas de la Política Agraria Comunitaria (PAC) que afectaron a España.**

los problemas de la Política Agraria Comunitaria (PAC) que afectaron a España fueron



Problemas	Soluciones
Los elevados precios de los productos agrarios europeos	<ul style="list-style-type: none"> <li>• Reducción de los precios mínimos para poder vender los productos agrarios de la UE en el mercado mundial.</li> </ul>
La existencia de excedentes agrarios y ganaderos	<ul style="list-style-type: none"> <li>• Medidas para reducir los excedentes:                             <ul style="list-style-type: none"> <li>- Abandono de la actividad agraria/ganadera</li> <li>- Control de las cuotas de producción</li> <li>- Promoción de la extensificación</li> </ul> </li> </ul>
Las exigencias de los consumidores	<ul style="list-style-type: none"> <li>• Establecimiento de normas sobre:                             <ul style="list-style-type: none"> <li>- Seguridad y sanidad en los alimentos</li> <li>- Bienestar animal</li> <li>- Calidad de los productos</li> <li>- Cuidado medioambiental</li> </ul> </li> </ul>
El despoblamiento de muchas áreas rurales desfavorecidas	<ul style="list-style-type: none"> <li>• Intensificación de las políticas de desarrollo rural</li> </ul>



- **Los efectos de la Política Agraria Comunitaria (PAC) en las regiones españolas.**

Regiones españolas	Tipo de agricultura	Los efectos de la PAC
<ul style="list-style-type: none"> <li>• Zona Cantábrica</li> <li>• Zona de cereal y viñedo del interior peninsular</li> </ul>	<ul style="list-style-type: none"> <li>• Producciones excedentarias y poco competitivas.</li> </ul>	<ul style="list-style-type: none"> <li>- Han generado problemas por las dificultades para colocar los excedentes.</li> </ul>
<ul style="list-style-type: none"> <li>• Litoral mediterráneo y andaluz</li> </ul>	<ul style="list-style-type: none"> <li>• Hortofrutícola</li> </ul>	<ul style="list-style-type: none"> <li>- Muy beneficiosa para estas zonas porque sus productos han encontrado fácil salida en el mercado de europeo</li> </ul>