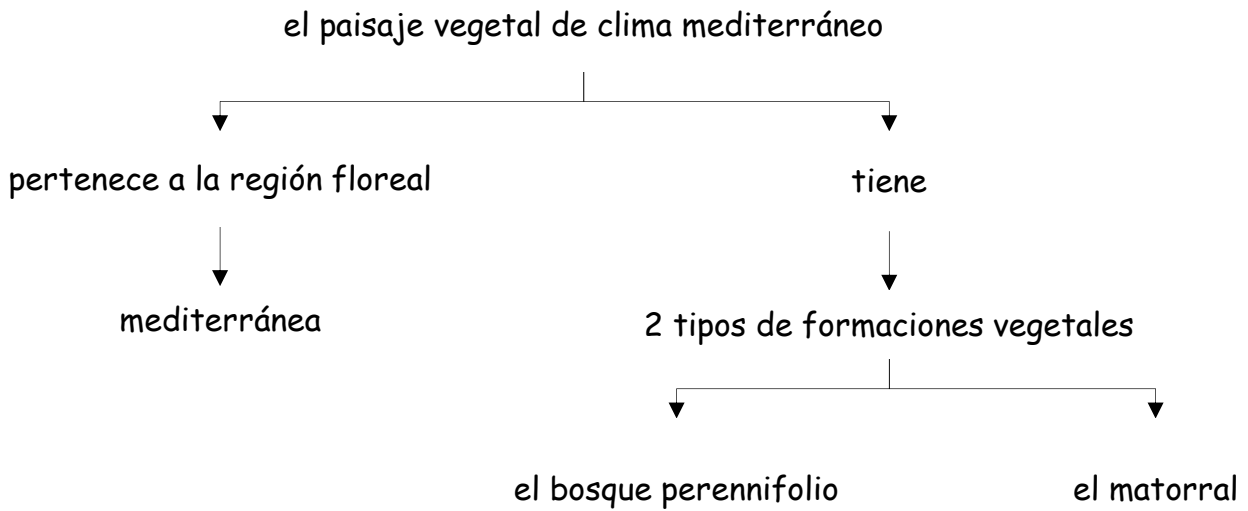
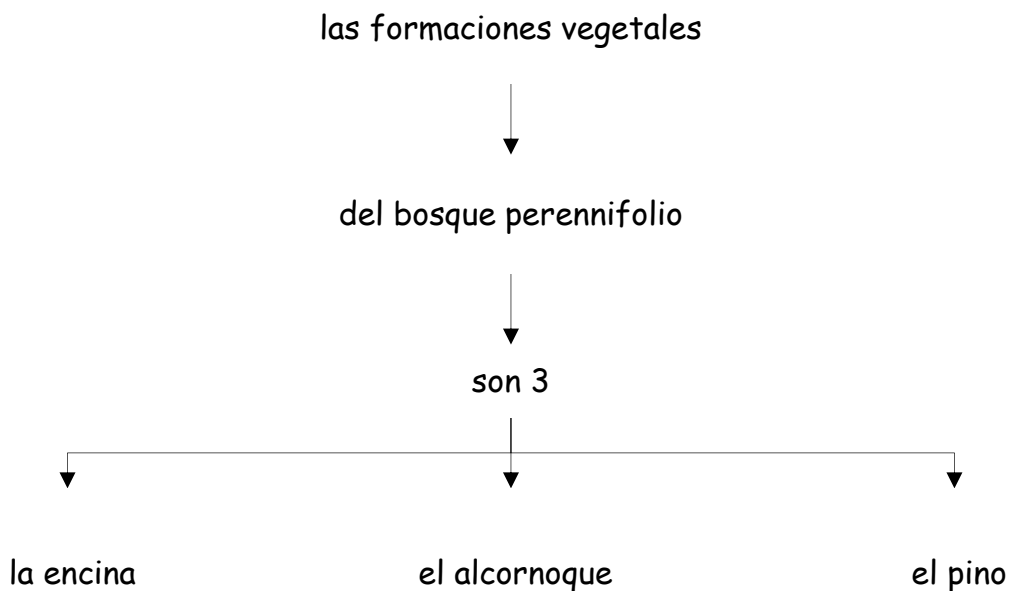


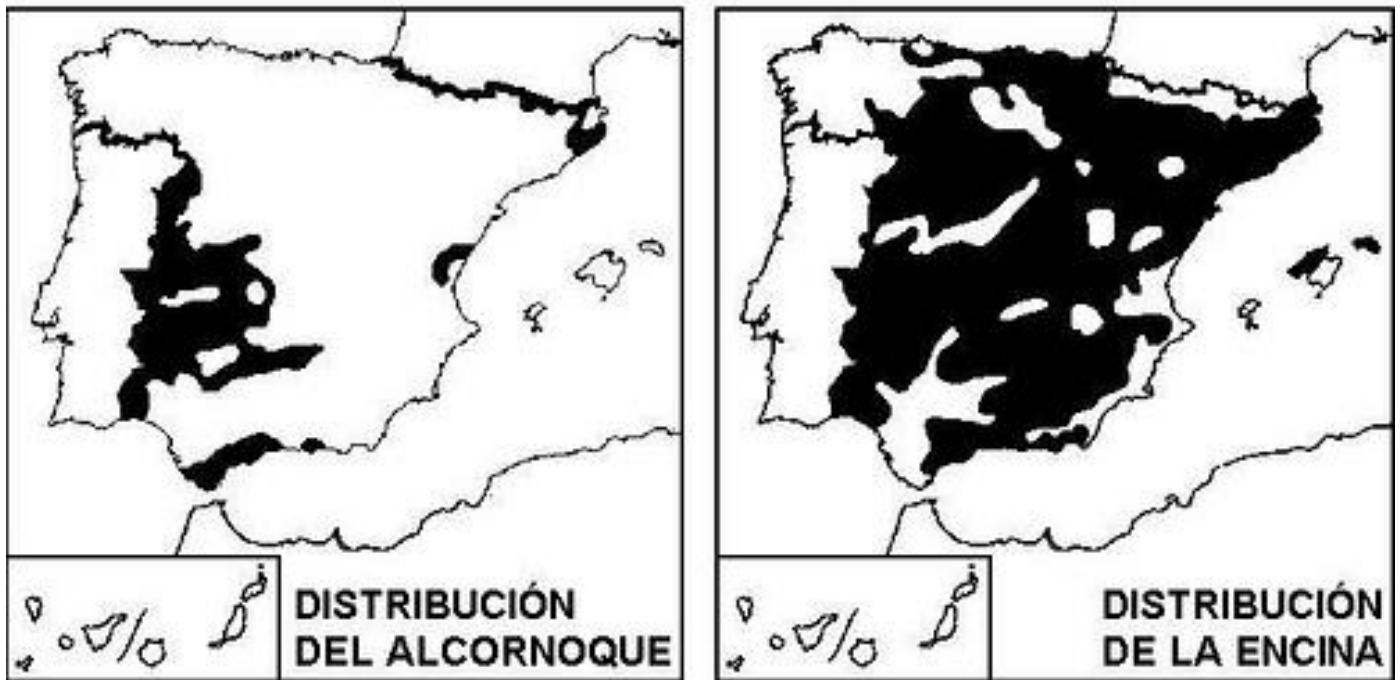
- **El paisaje vegetal de clima mediterráneo**
- **La región floreal y formaciones vegetales del clima mediterráneo**



- **El bosque perennifolio.**
- **Las formaciones vegetales del bosque perennifolio.**



Mapa de distribución del alcornoque y la encina en la península Ibérica



Fuente: <https://www.flickr.com/photos/8449304@N04/4356655711>

Ejercicios

a) **Observa los mapas de distribución del alcornoque y la encina e indica en que unidades de relieve se localizan ambas especies.**

	Unidades de relieve
Bosques de alcornoques	
Bosques de encinas	

b) **Escribe el nombre de las comunidades autónomas que tienen bosques de alcornoques y encinas**

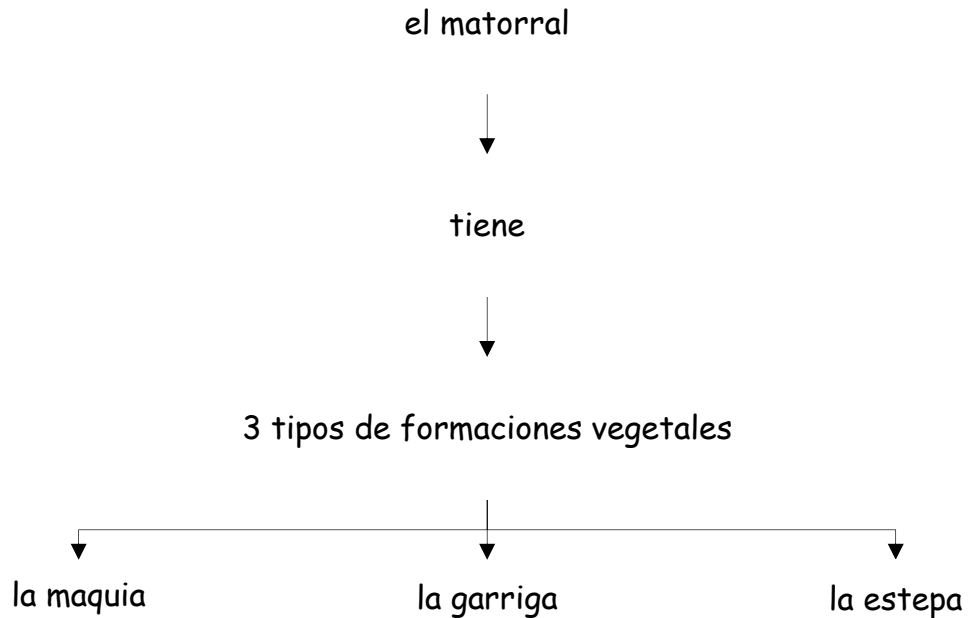
	Comunidades autónomas
Bosques de alcornoques	
Bosques de encinas	

a) El bosque perennifolio: la encina y el alcornoque

	ADAPTACION AL CLIMA	HABITAT	TIPO DE SUELO	CRECIMIENTO	TIPO DE MADERA	APROVECHAMIENTO DE LA MADERA	LOCALIZACION
ENCINA	Resiste la sequía		Todo tipo de suelos		Dura	Ruedas, Carpintería, Utensilios, Carbón y Bellotas	Sierra Morena Extremadura Sierra de Guadarrama
ALCORNOCQUE	Invierno suave		Silíceos		Dura	Toneles Barcos Corcho	SO peninsular Cádiz - Málaga NE Cataluña Castellón
Pino	Resiste el frío, calor, humedad y aridez		Diversos	Rápido		Madera Resina	
Eucalipto				Rápido		Celulosa Pasta de papel	

b) El matorral.

- Las formaciones vegetales del matorral.



- Las características de la maquia, la garriga y la estepa.

	Descripción	Especies	Localización
Maquia	<ul style="list-style-type: none"> • Arbustos altos y densos 	<ul style="list-style-type: none"> – Jara – Lentisco – Brezo – Retama 	
Garriga	<ul style="list-style-type: none"> • Arbustos y matorrales de poca altura. • Zonas sin cubrir. 	<ul style="list-style-type: none"> – Tomillo – Romero – Espliego 	
Estepa	<ul style="list-style-type: none"> • Hierbas y arbustos bajos. • Zonas amplias sin cubrir. 	<ul style="list-style-type: none"> – Palmito – Tomillo, – Espartal – Espárrago 	<ul style="list-style-type: none"> • SE peninsular • Valle del Ebro