

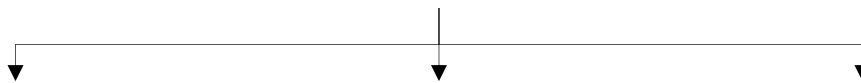
EL ROQUEDO Y LOS TIPOS DE RELIEVE.

- Las áreas de roquedo en la península Ibérica.

Las áreas de roquedo



en la península Ibérica son 3

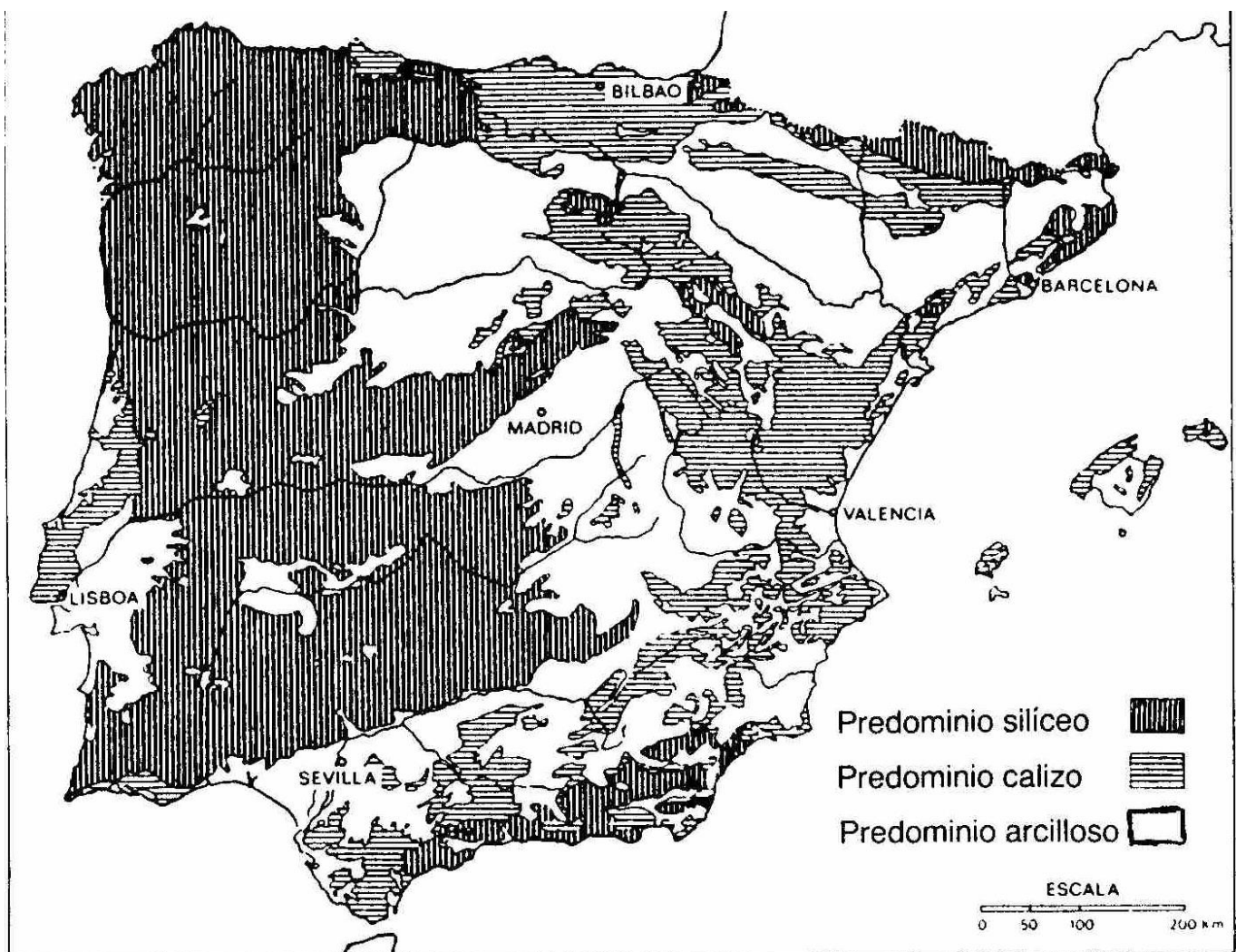


el área silíceo

el área caliza

el área arcillosa

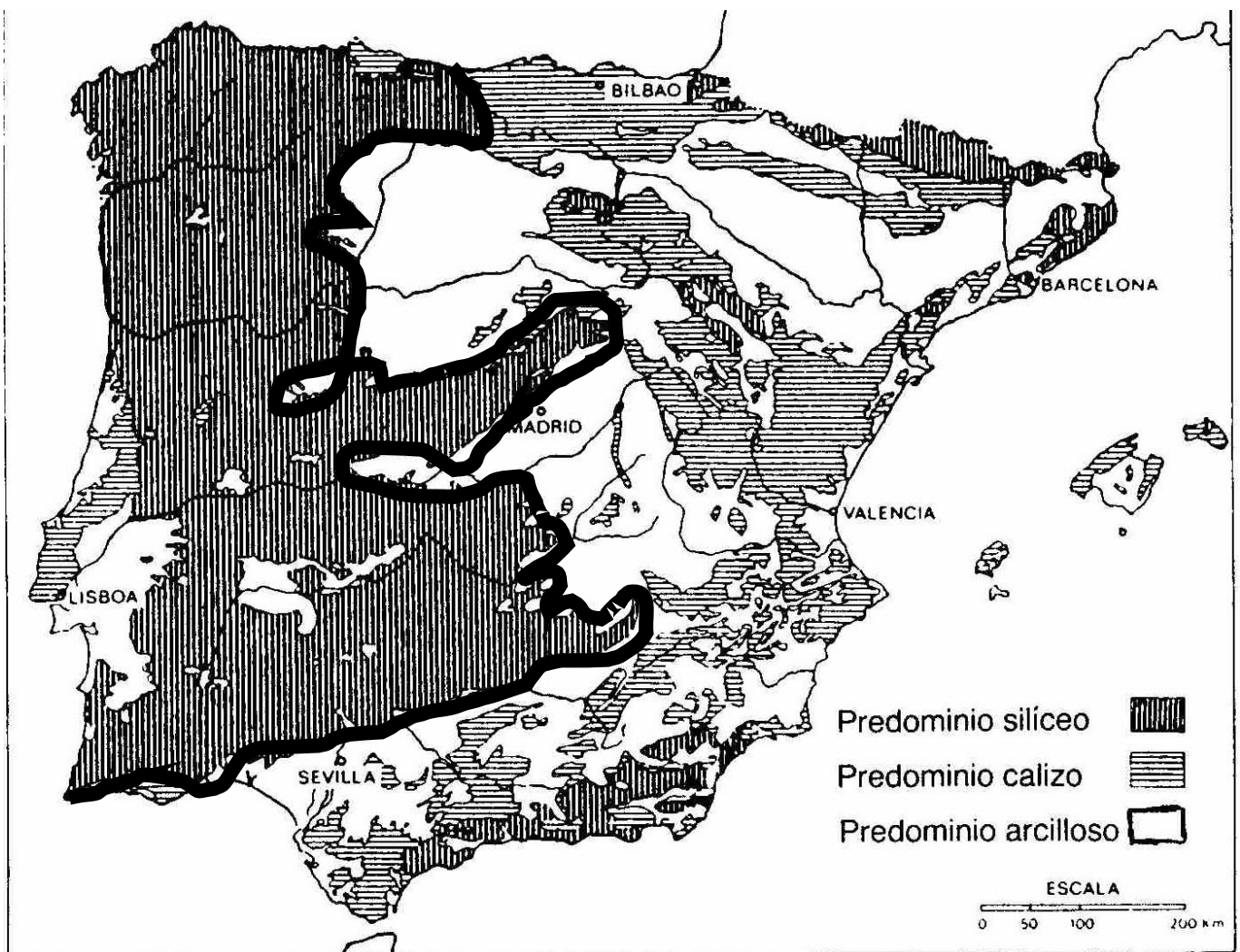
Mapa de las áreas de roquedo en la península Ibérica



- **El área silícea: antigüedad de la roca, localización, roca predominante y tipos de relieve.**

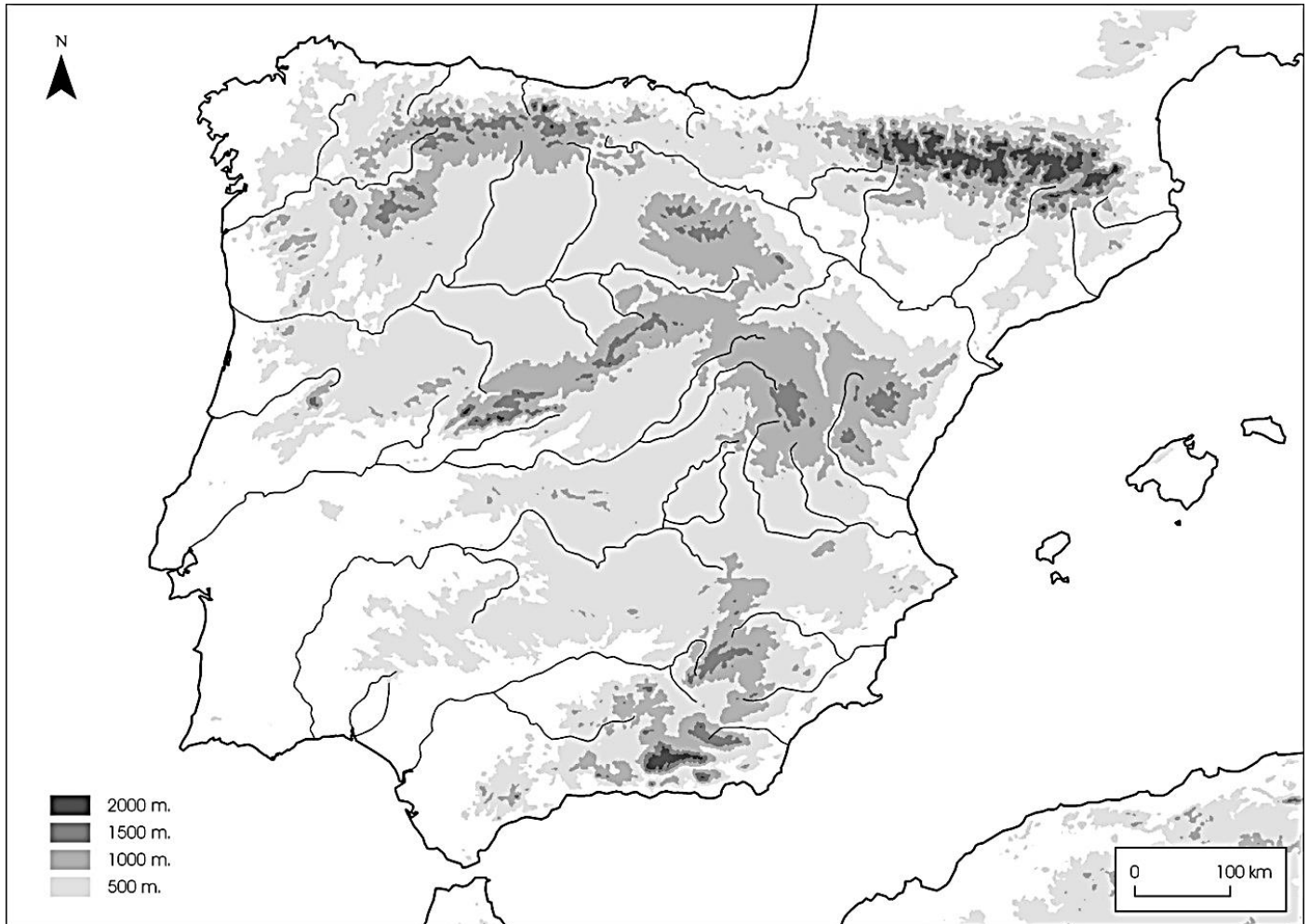
Antigüedad de la roca	Localización	Roca predominante	Tipos de relieve
Era precámbrica y primaria	Mayoritariamente en el oeste de la península Ibérica	Granito	<ul style="list-style-type: none"> • En las áreas de alta montaña: <ul style="list-style-type: none"> - Crestas - Canchales • En las zonas menos elevadas: <ul style="list-style-type: none"> - Domos - Berrocales - Caos granítico

Mapa de localización del área silícea en la península Ibérica



Ejercicio

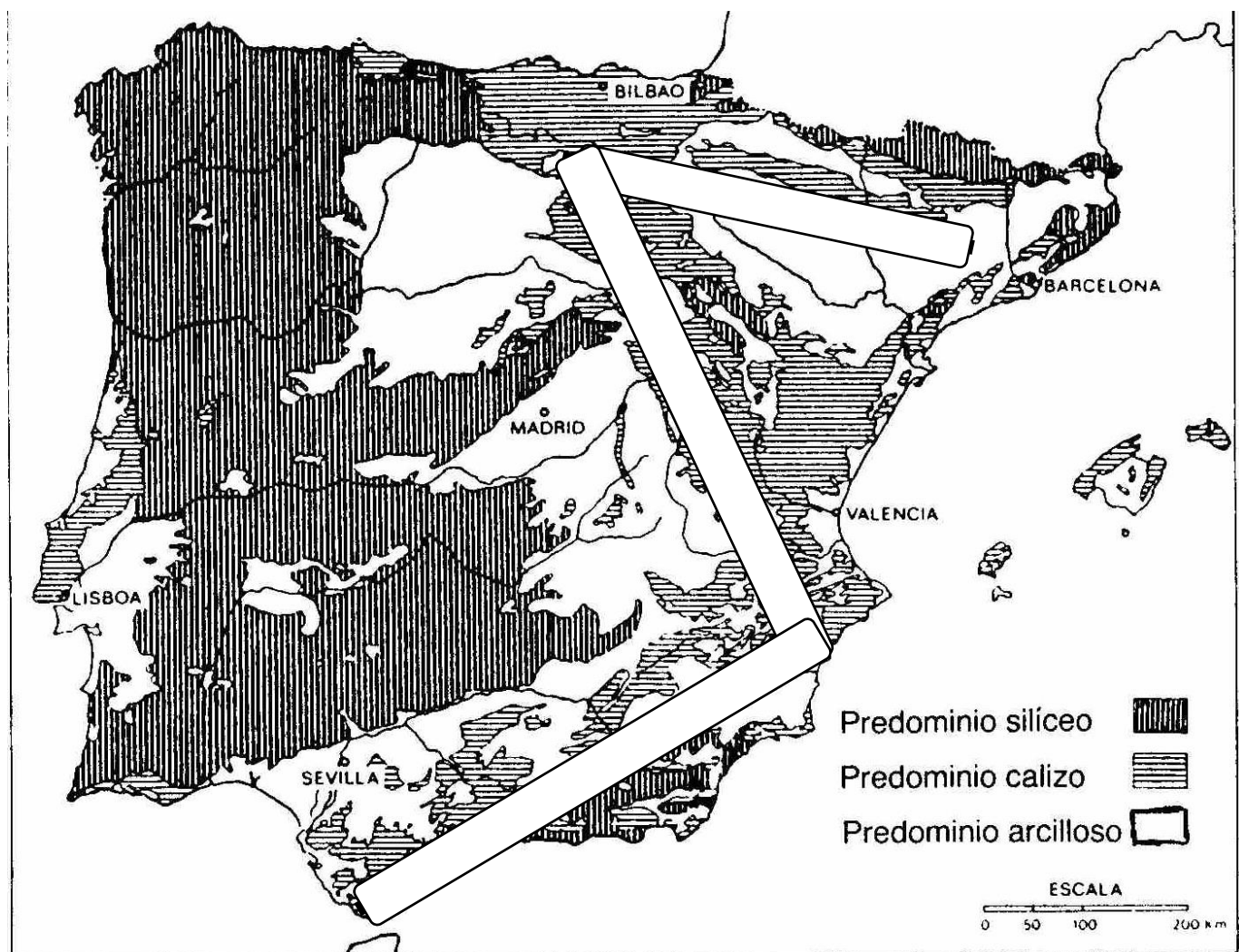
- a. Consulta la información de la tabla **El área silíceo: antigüedad de la roca, localización, roca predominante y tipos de relieve** y rodea con rotulador rojo las unidades de relieve que estarían en esta área.



- **El área caliza:** antigüedad de la roca, localización, roca predominante y tipos de relieve.

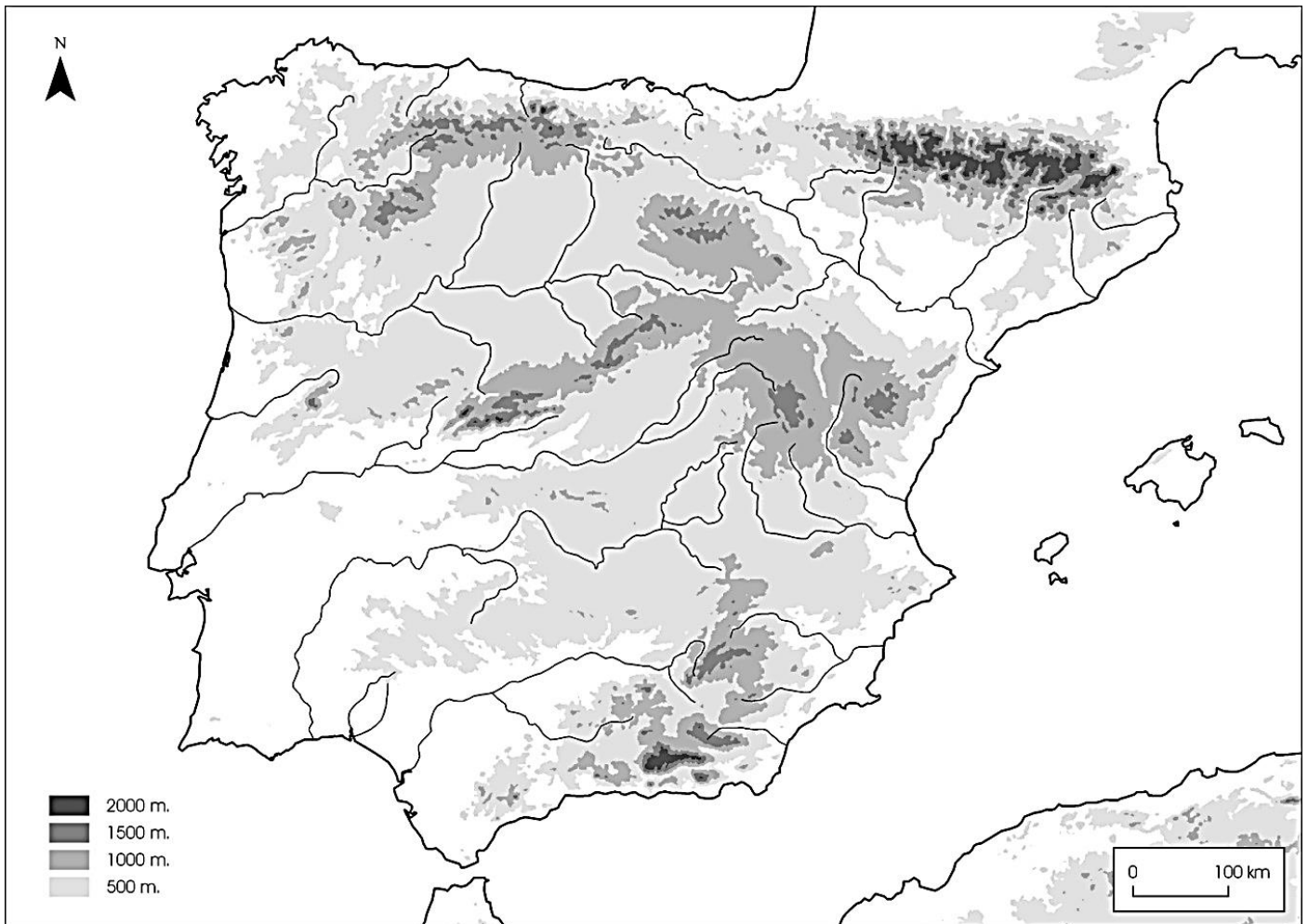
Antigüedad de la roca	Localización	Roca predominante	Tipos de relieve
Era secundaria	<ul style="list-style-type: none"> • Forma una "Z" invertida que se extiende por: <ul style="list-style-type: none"> – los Prepirineos, – los Montes Vascos, – la Cordillera Cantábrica Oriental – el Sistema Ibérico – parte de la C. Costero-Catalana – La Cordillera Subbética 	Caliza	Lapiaces Gargantas Poljes Dolinas Cuevas Simas

Mapa de localización del área caliza en la península Ibérica



Ejercicio

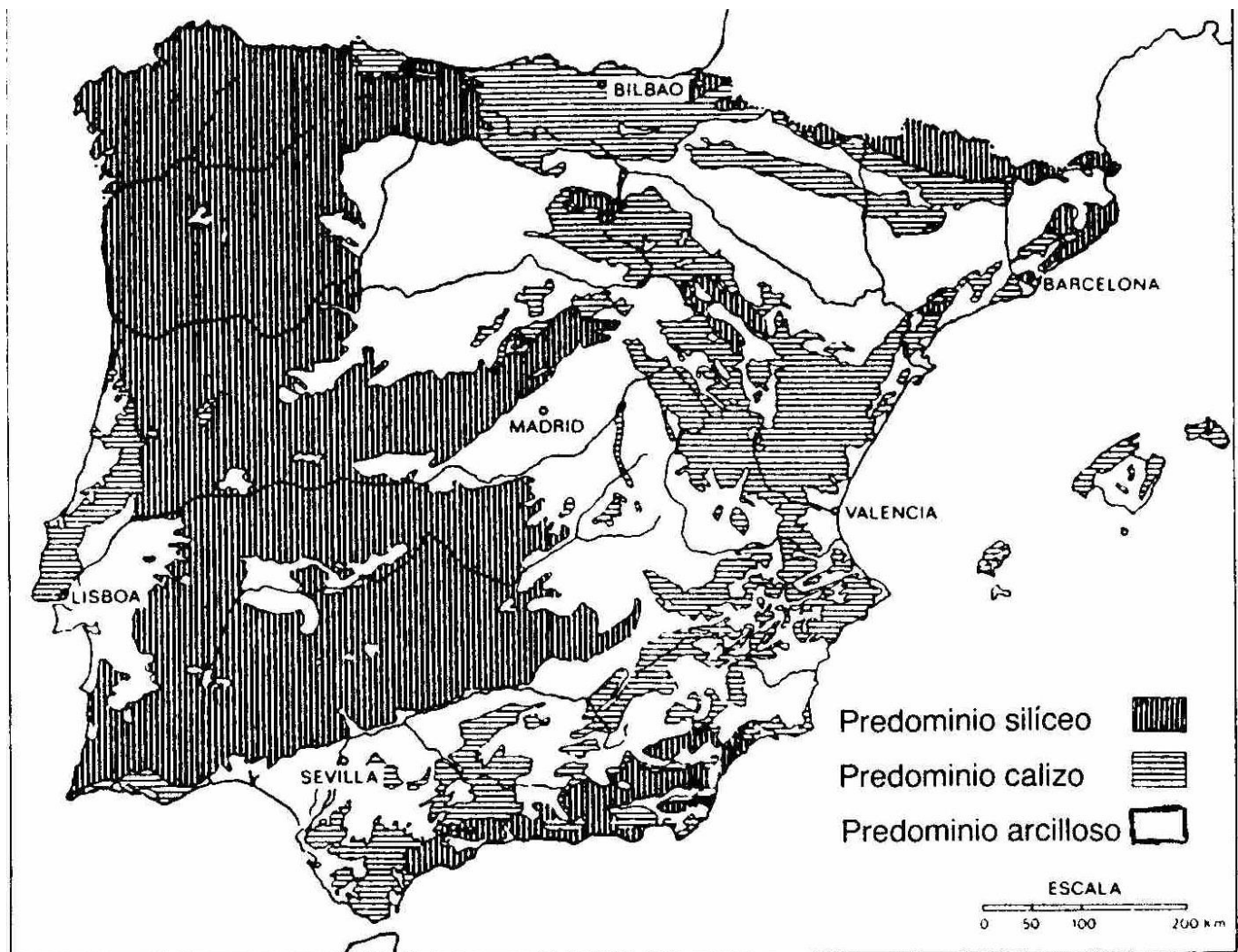
- a. Consulta la información de la tabla **El área caliza: antigüedad de la roca, localización, roca predominante y tipos de relieve** y escribe en el mapa el nombre de las unidades de relieve que estarían en esta área.



- **El área arcillosa: antigüedad de la roca, localización, roca predominante y tipos de relieve.**

Antigüedad de la roca	Localización	Roca predominante	Tipos de relieve
Era terciaria y cuaternaria	<ul style="list-style-type: none"> - Las cuencas de la submeseta norte y sur. - Las depresiones del Ebro y del Guadalquivir. - En áreas hundidas. - Las llanuras costeras mediterráneas. 	Arcilla	<ul style="list-style-type: none"> • En los valles de los ríos: <ul style="list-style-type: none"> - Las campiñas • En las zonas donde alternan periodos secos y calurosos con lluvias cortas y torrenciales: <ul style="list-style-type: none"> - Cárcavas

Mapa de localización del área arcillosa en la península Ibérica



Ejercicio

- a. Consulta la información de la tabla **El área arcillosa: antigüedad de la roca, localización, roca predominante y tipos de relieve** y escribe en el mapa el nombre de las unidades de relieve que estarían en esta área.

