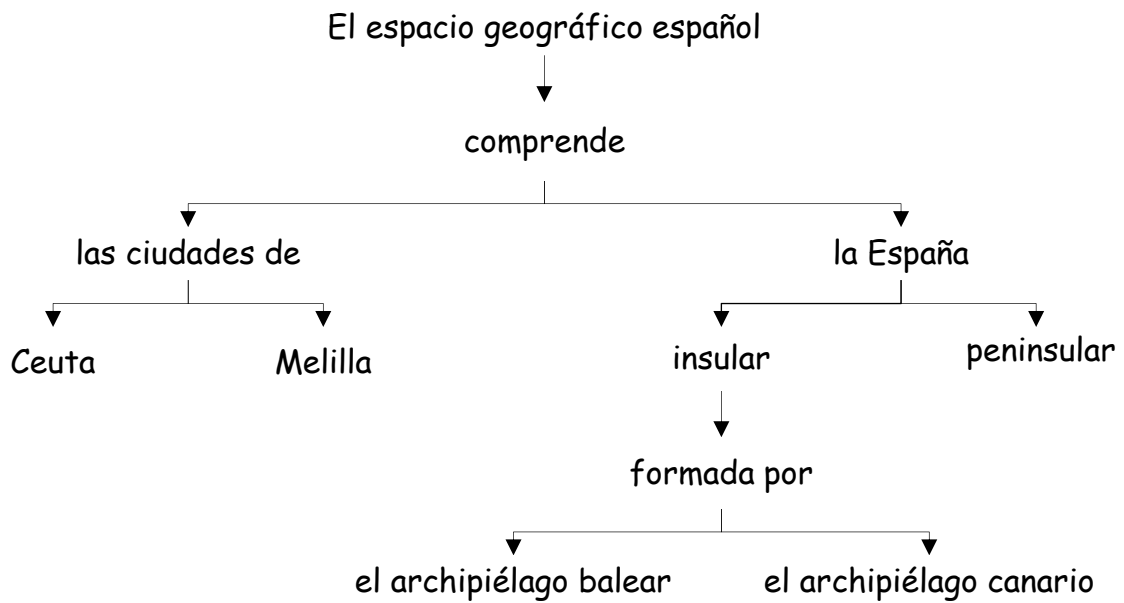
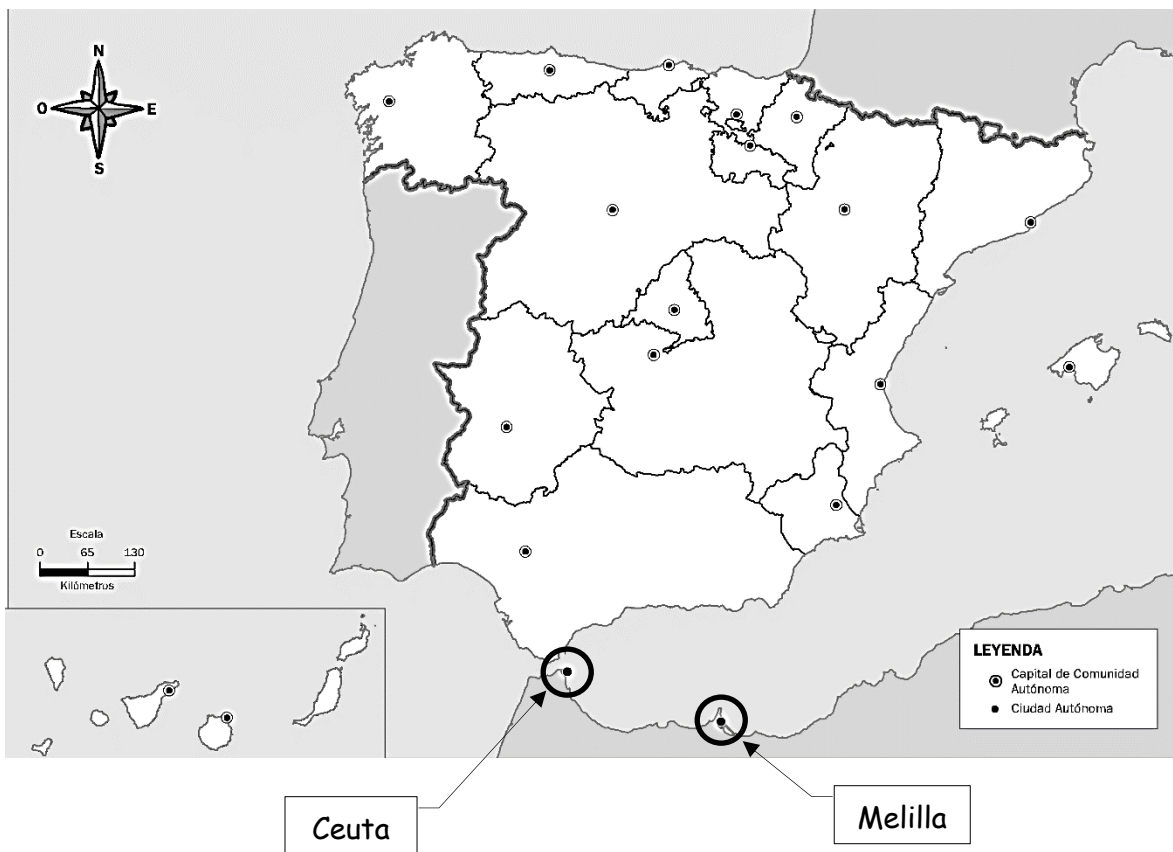


# EL ESPACIO GEOGRÁFICO ESPAÑOL

- *El espacio geográfico español.*



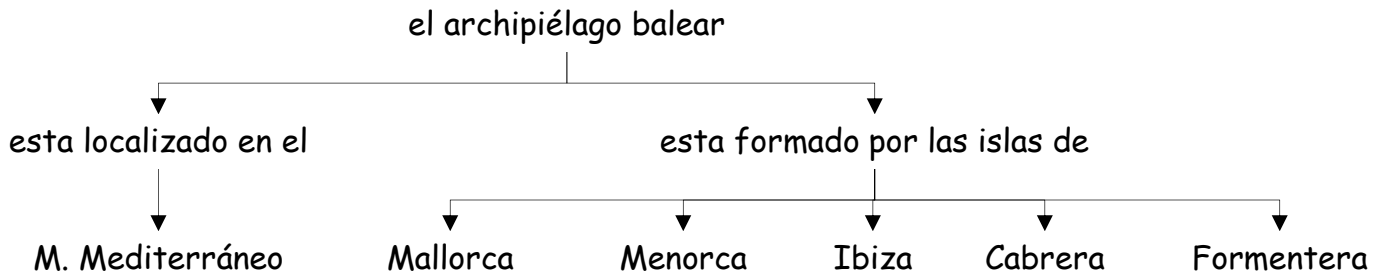
- **La localización de las ciudades de Ceuta y Melilla.**



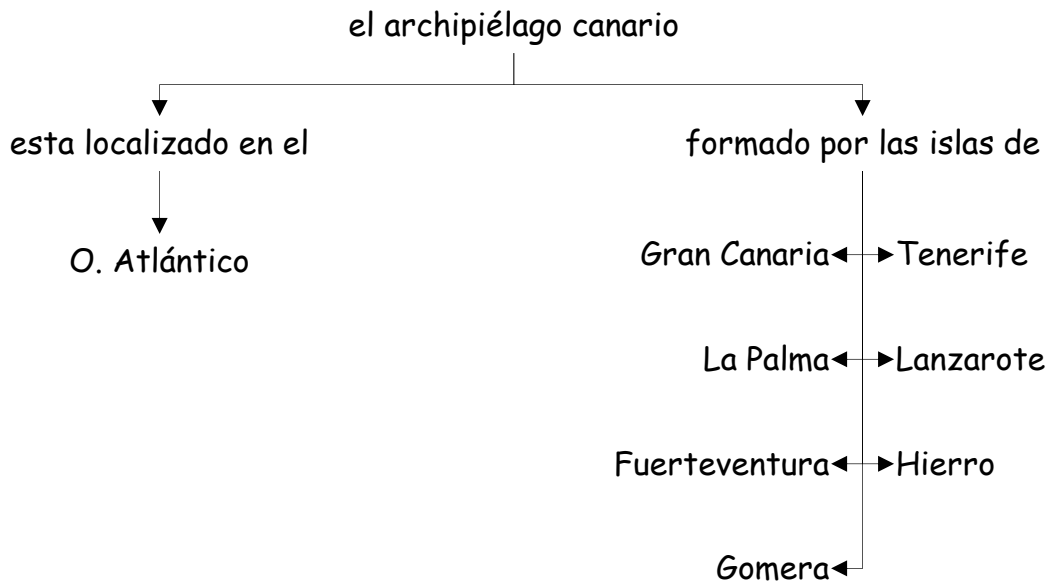
- Fuente: mapa reelaborado a partir de <https://luisamariaarias.files.wordpress.com/2011/07/mapa-mudo-comunidades-autc3b3nomas-espac3b3lolas.jpg>

- La España insular: los archipiélagos balear y canario.

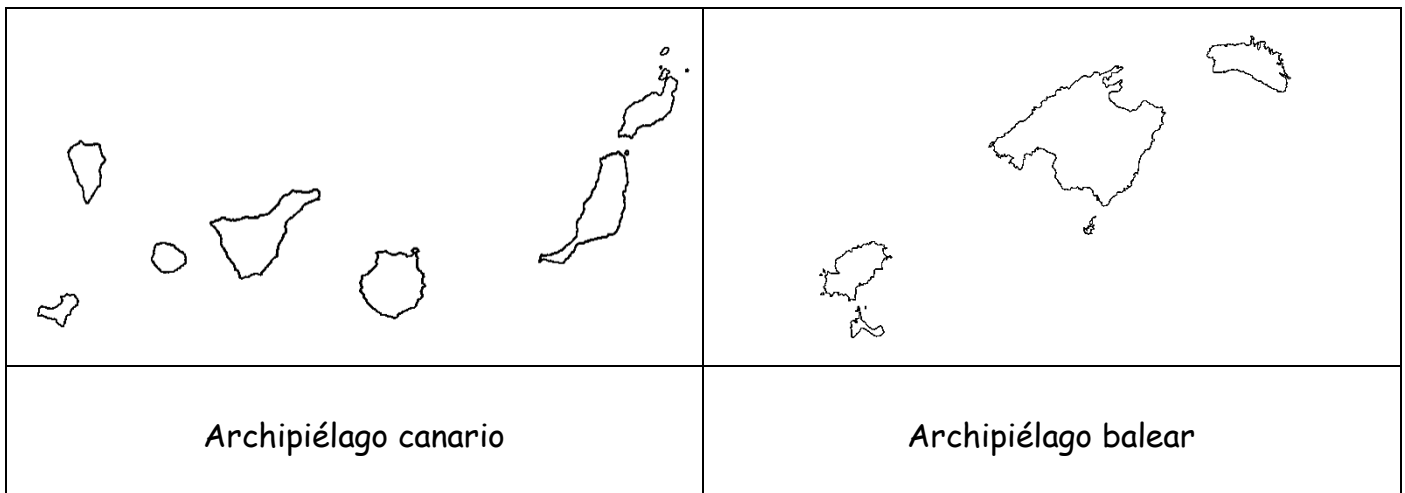
• El archipiélago balear: localización e islas.



• El archipiélago canario: localización e islas.



**Mapa de la España insular**



Fuente: <https://contentmapas.didactalia.net/imagenes/Usuarios/ImagenesCKEditor/e1ccd637-a16e-4fe1-a14c-957c7bdc64e0/76274339-75f1-4fc3-ae9b-8bec97a60811.jpg>

- **La España peninsular.**

**Mapa de la España peninsular**



Fuente: <http://www.lahistoriaconmapas.com/atlas/mapas-mudos-sp/mapa-mudo-esp%C3%B1a-grande.htm>