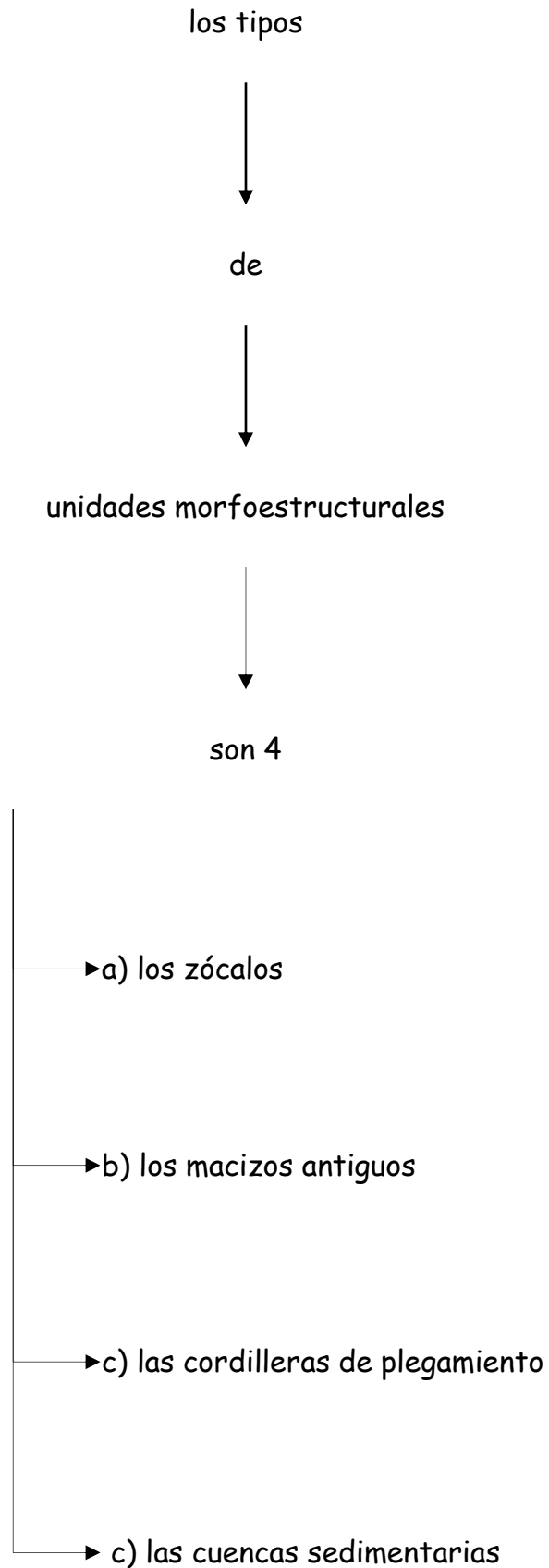


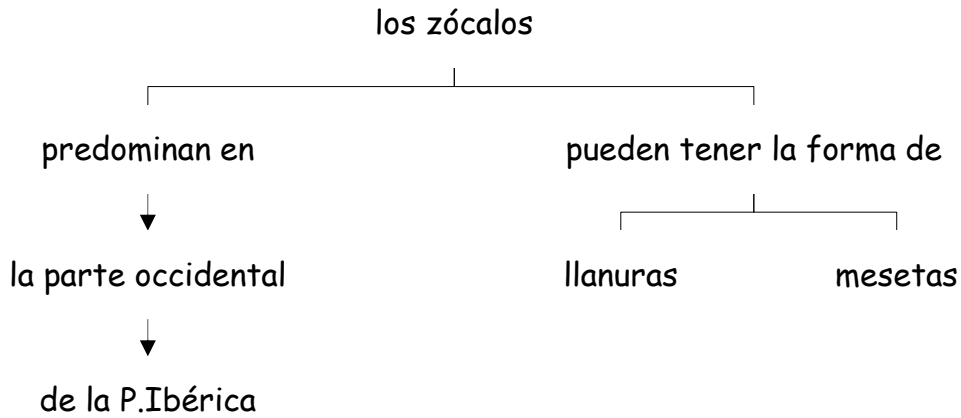
LOS TIPOS DE UNIDADES MORFOESTRUCTURALES.

- *Los tipos de unidades morfoestructurales.*

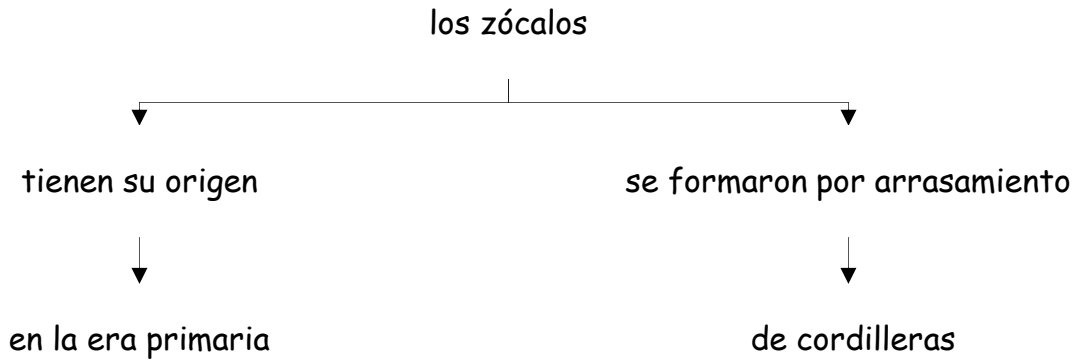


a) Los zócalos

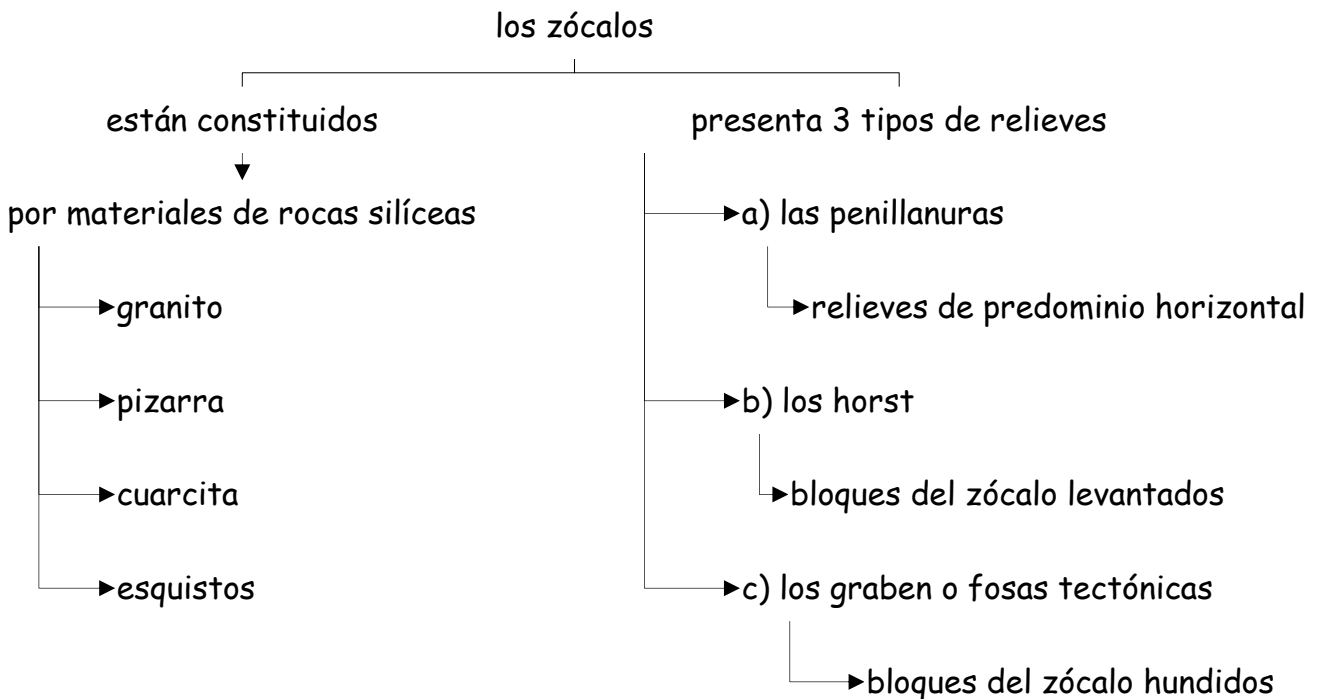
- *La localización y formas de los zócalos.*



- *La cronología y proceso de formación de los zócalos.*

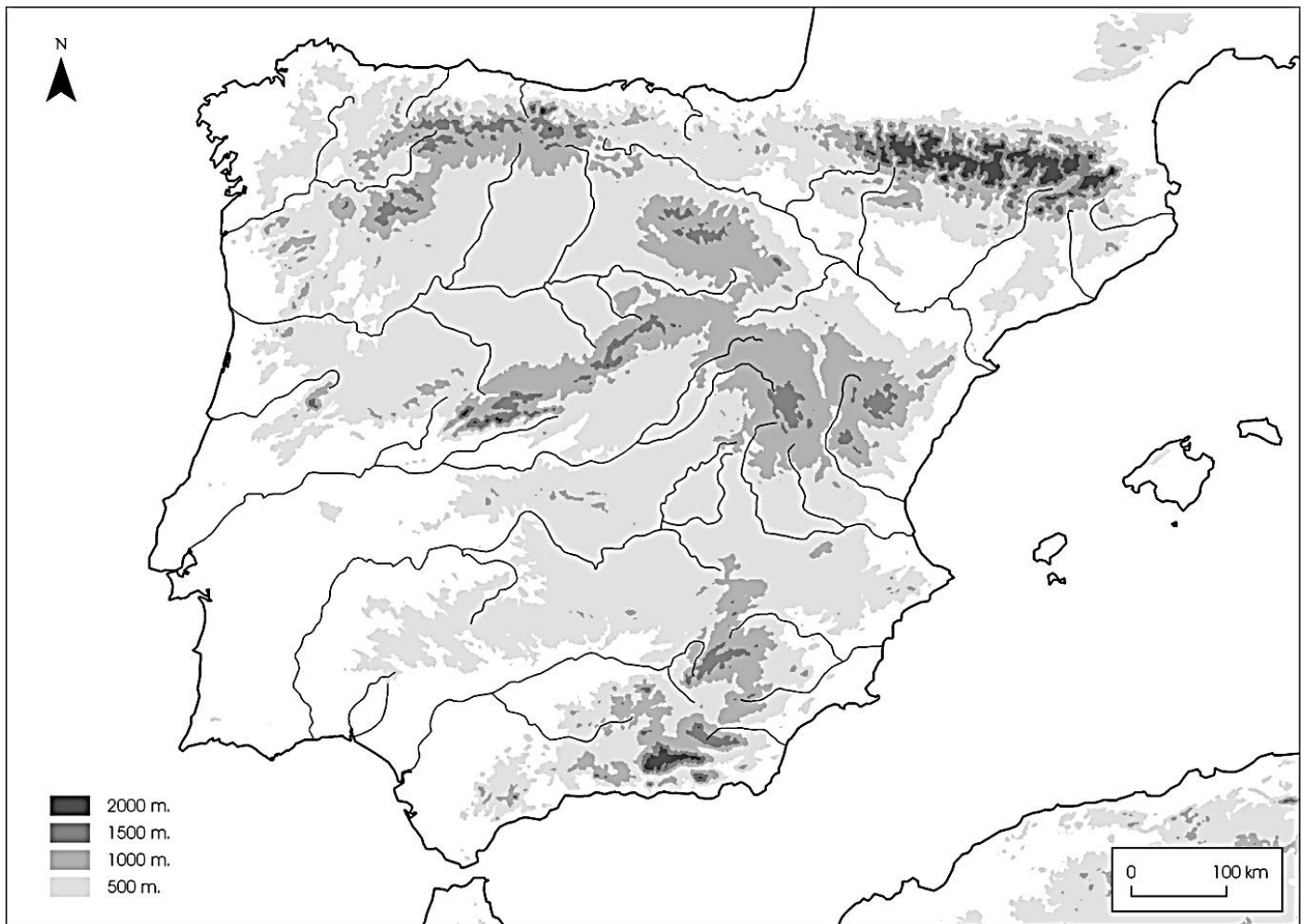


- *Los materiales y tipos de relieves de los zócalos.*



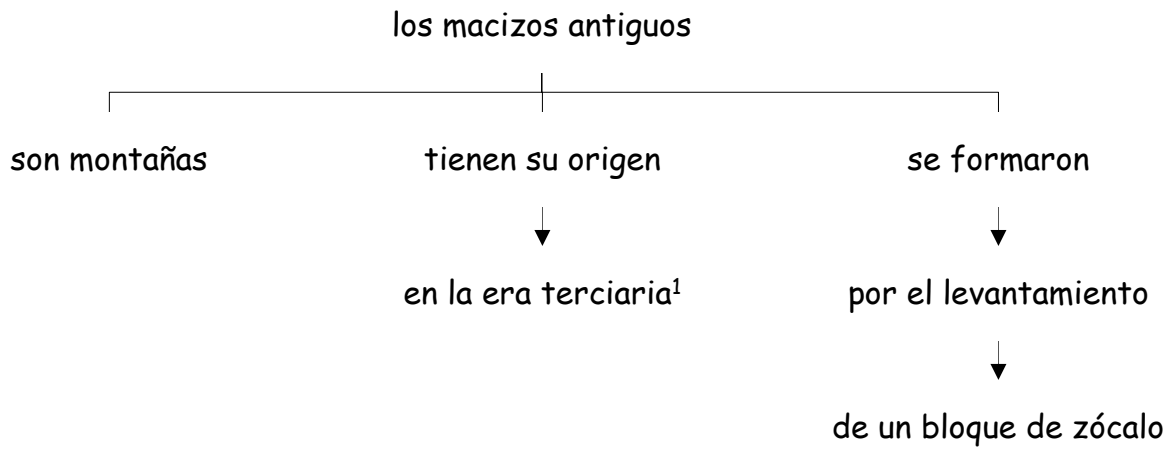
Ejercicio

- Localiza en el mapa los cuatro puntos cardinales.
- Consulta la información del esquema La localización y formas de los zócalos, y rodea de color rojo el espacio de la península Ibérica donde predominen los zócalos.



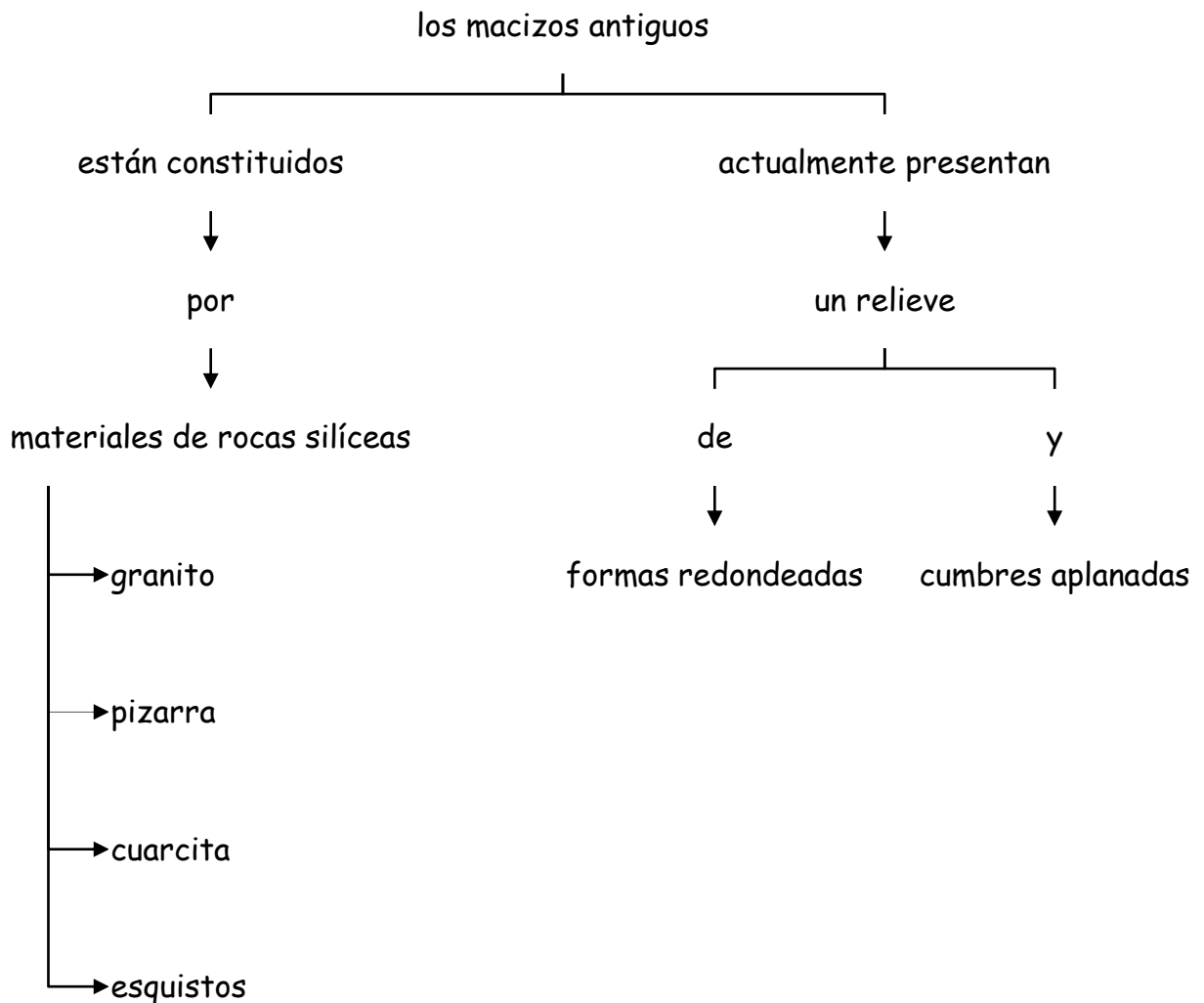
b) Los macizos antiguos.

- *Definición, cronología y proceso de formación de los macizos antiguos.*



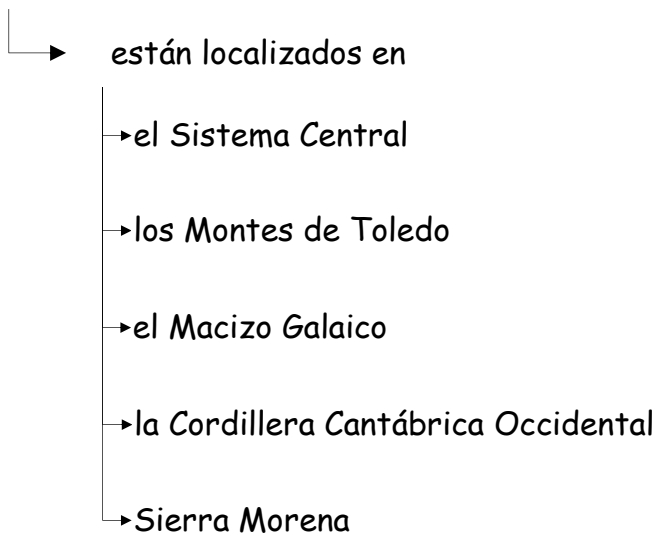
(1) Durante la orogenia alpina.

- *Los materiales y tipo de relieve de los macizos antiguos.*



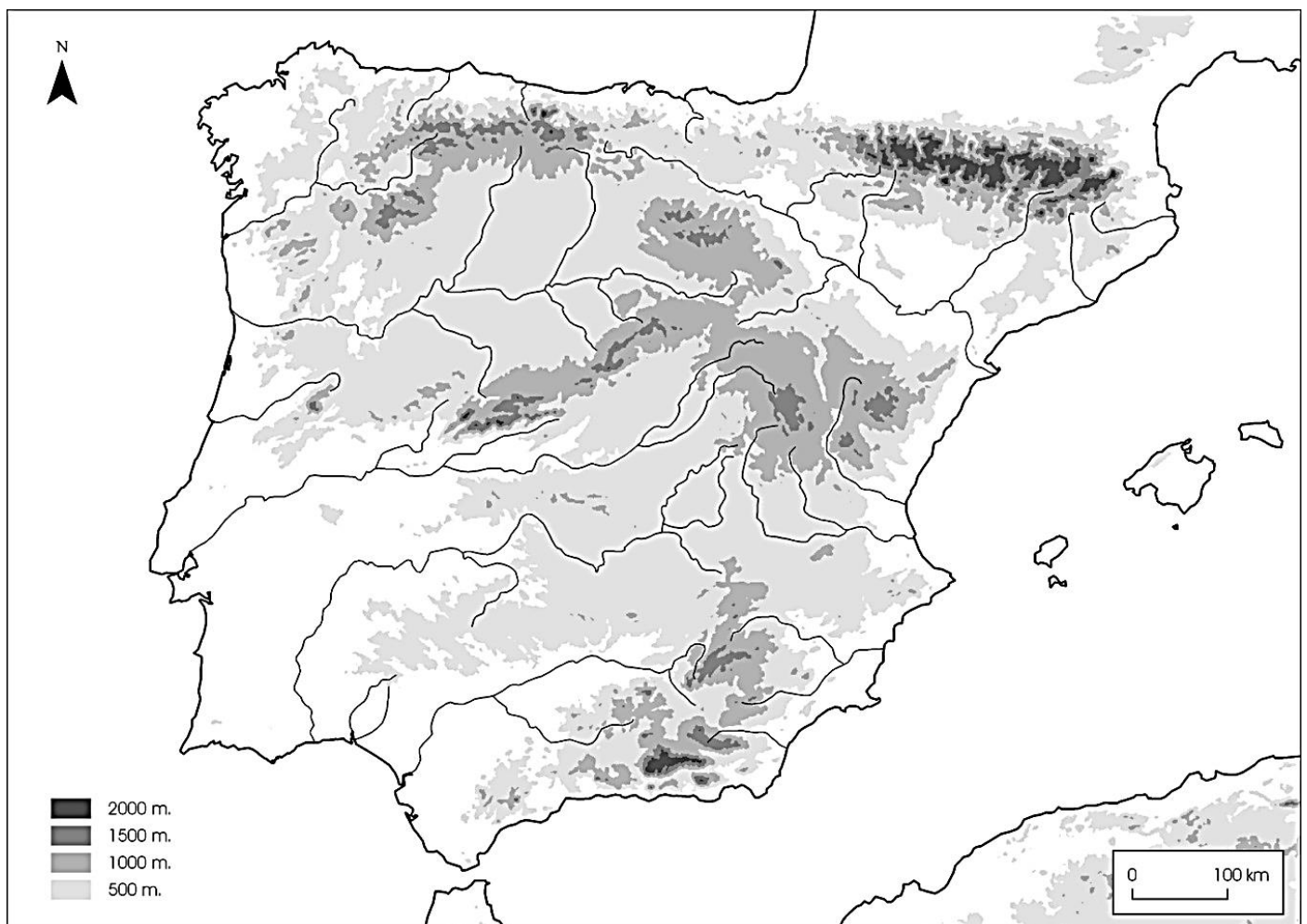
- **La localización de los macizos antiguos**

los macizos antiguos



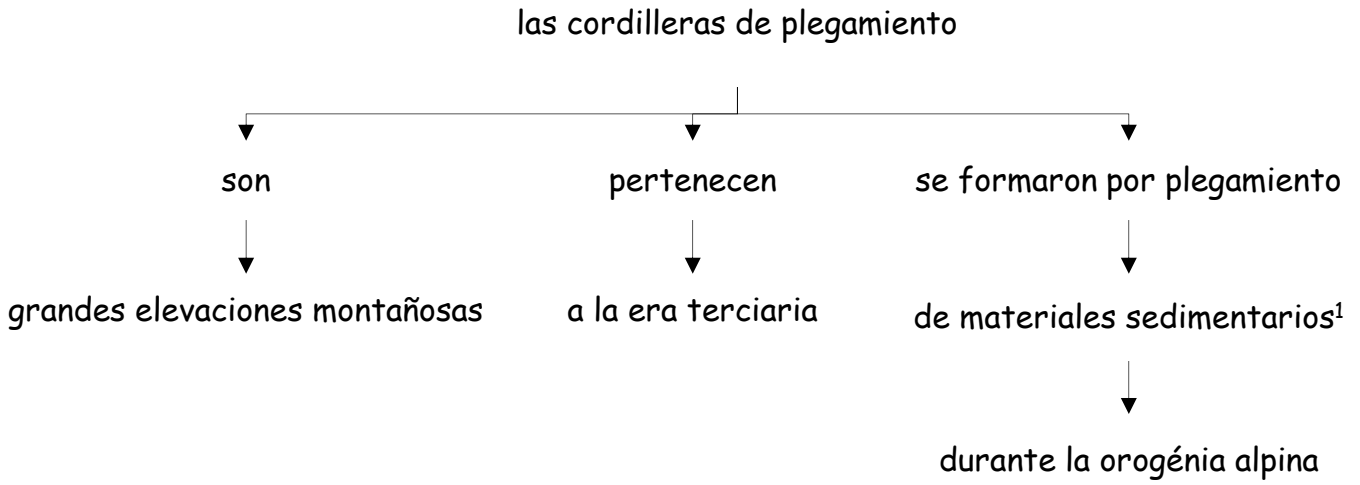
Ejercicio

- Localiza en el mapa los cuatro puntos cardinales.
- Consulta la información del esquema La localización de los macizos antiguos, y sitúalos en el mapa.



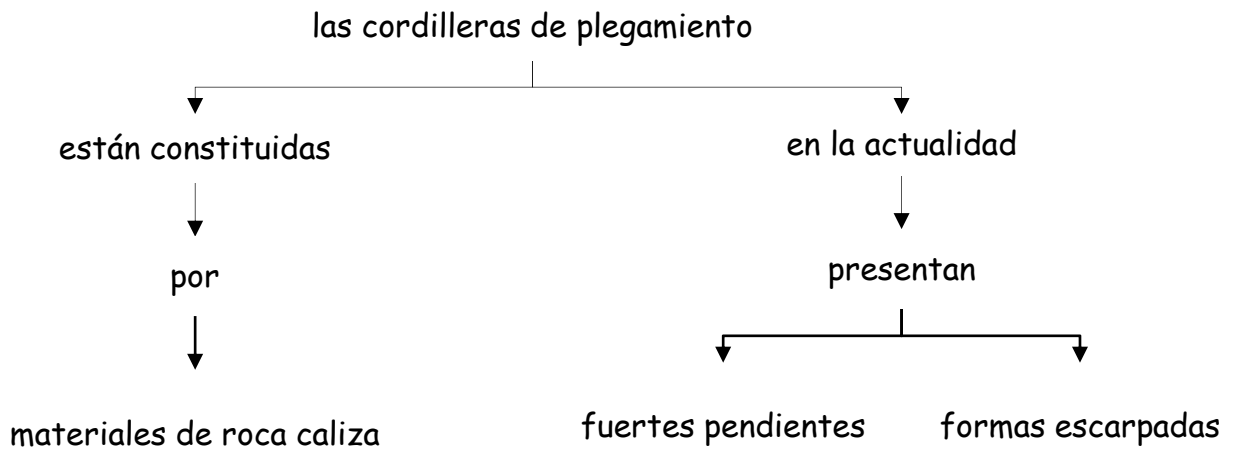
c) Las cordilleras de plegamiento.

- *Definición, cronología y proceso de formación de las cordilleras de plegamiento.*

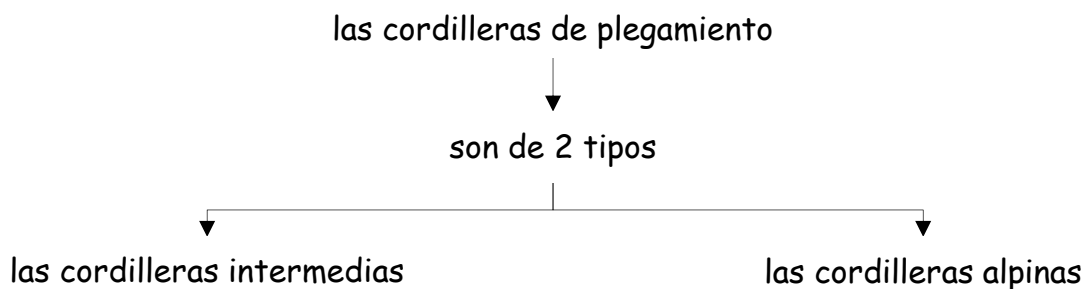


(1) Depositados por el mar durante la era secundaria.

- *Los materiales y formas actuales de las cordilleras de plegamiento.*

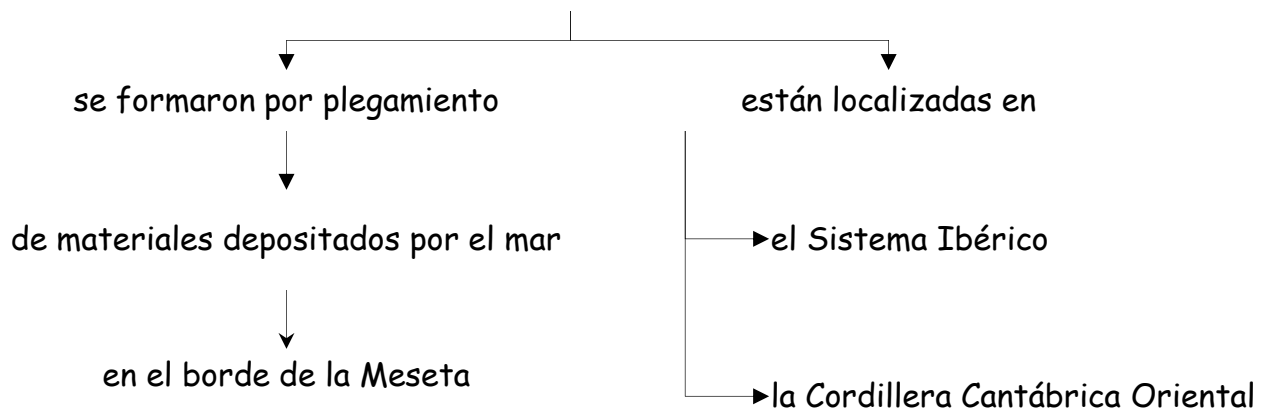


- *Los tipos de cordilleras de plegamiento.*



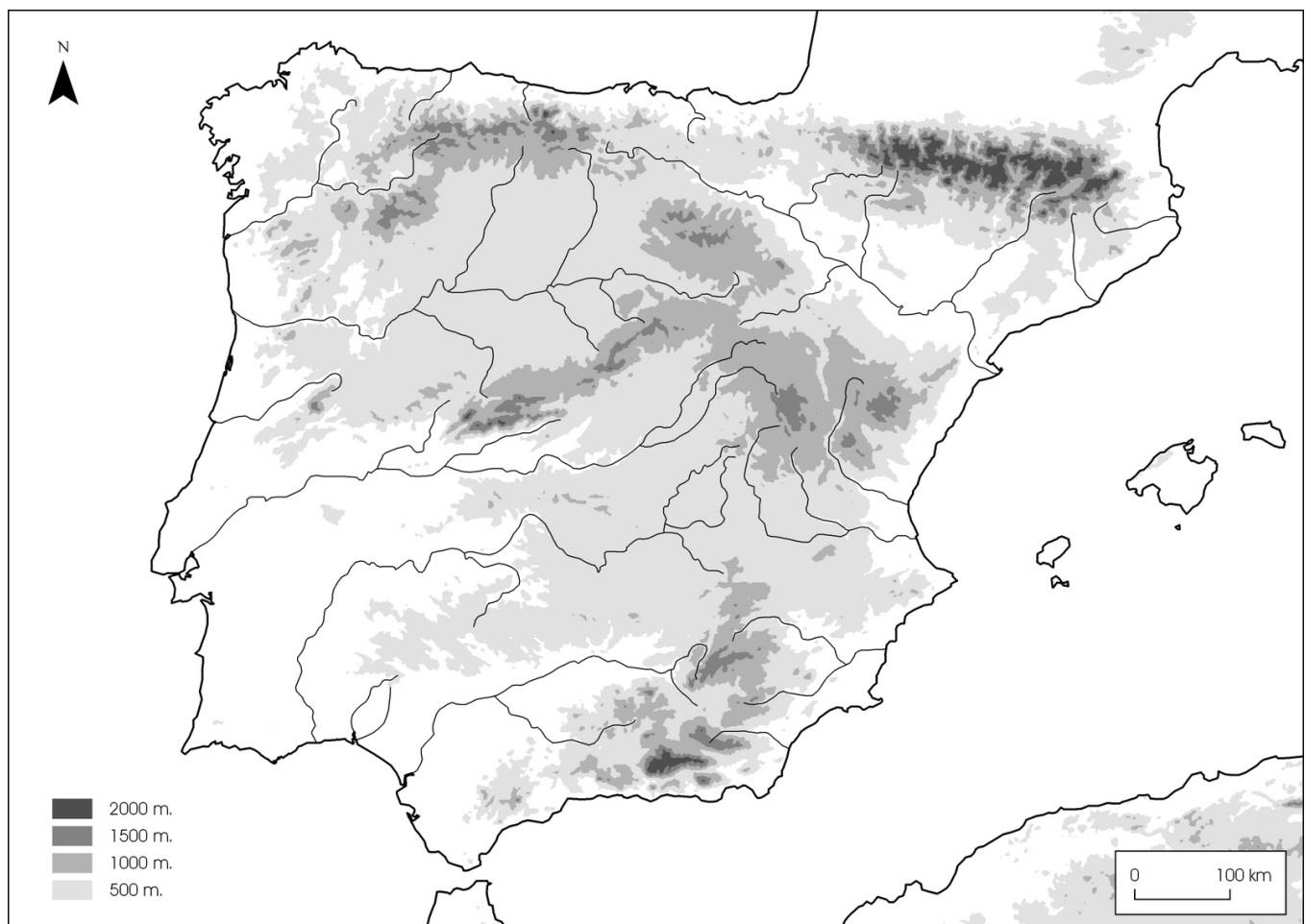
- Las cordilleras intermedias.
- El proceso de formación y localización de las cordilleras intermedias.

las cordilleras intermedias

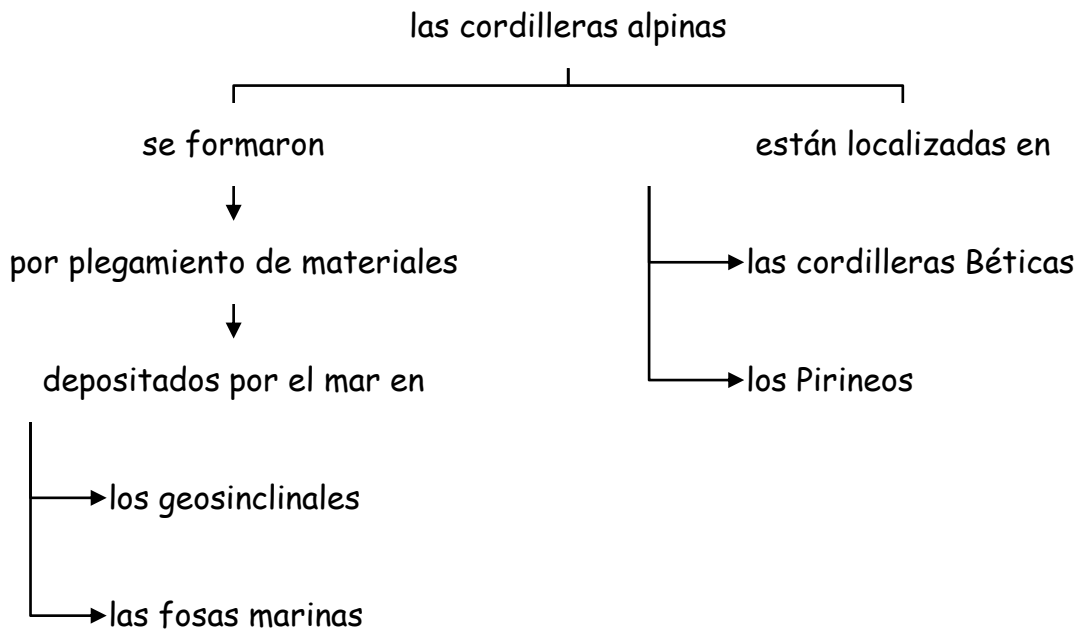


Ejercicio

- Localiza en el mapa los cuatro puntos cardinales.
- Consulta la información del esquema **El proceso de formación y localización de las cordilleras intermedias**, y sitúalas en el mapa.

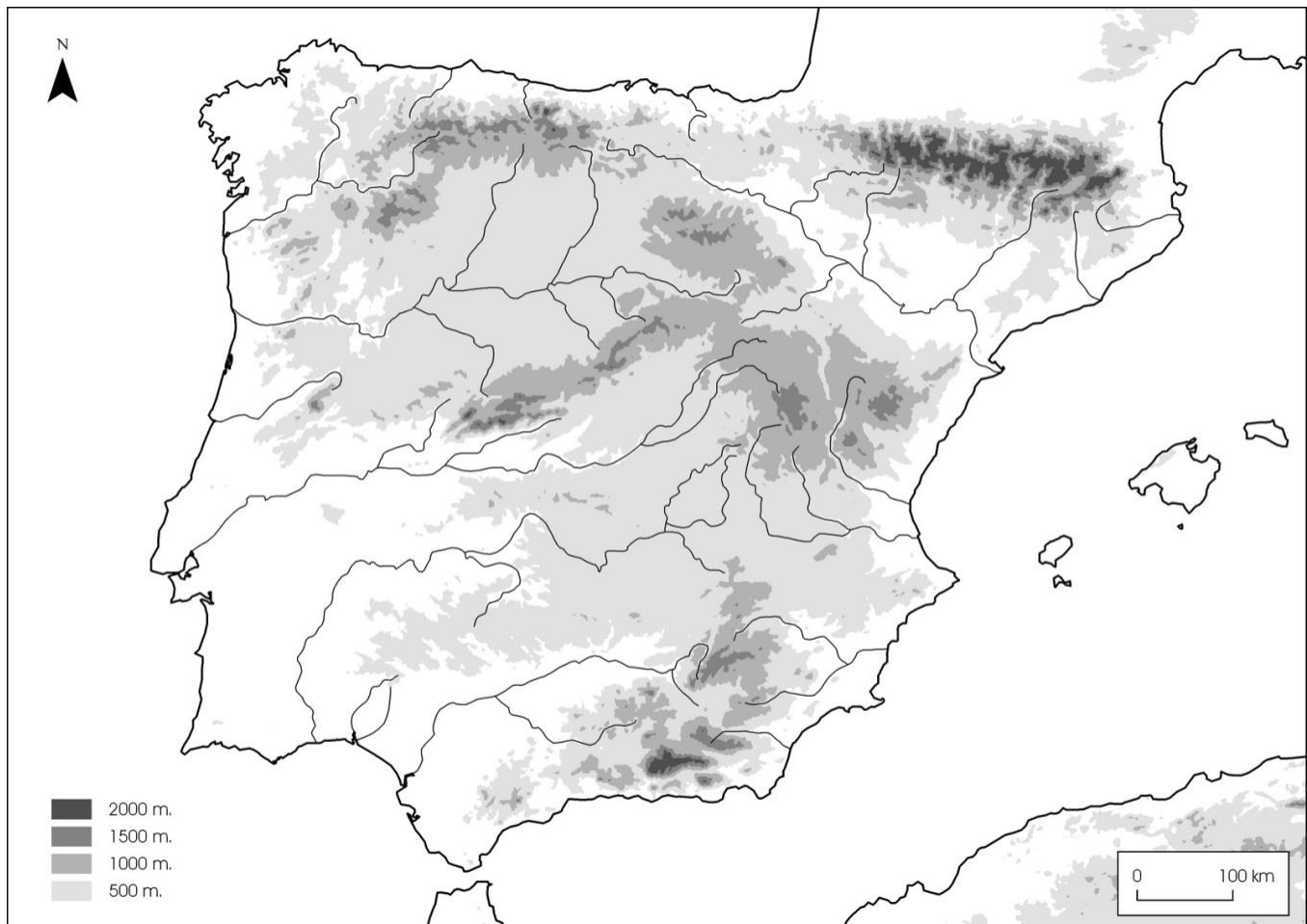


- Las cordilleras alpinas.
- El proceso de formación y localización de las cordilleras alpinas.



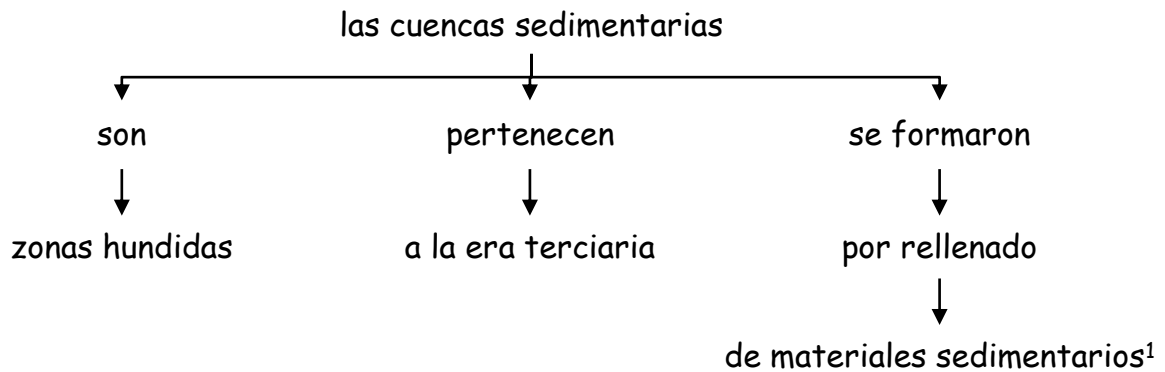
Ejercicio

- Localiza en el mapa los cuatro puntos cardinales.
- Consulta la información del esquema El proceso de formación y localización de las cordilleras alpinas, y sitúalas en el mapa.



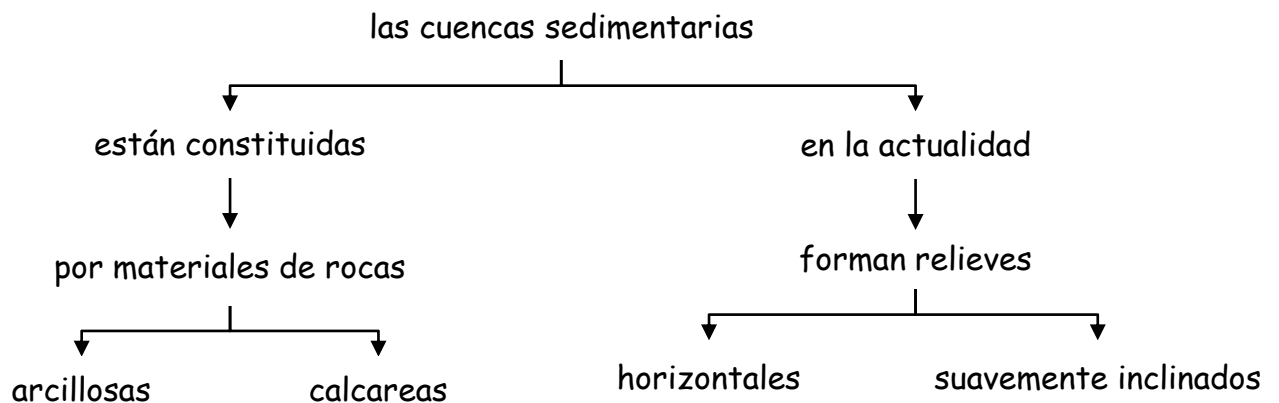
d) Las cuencas sedimentarias.

- **Definición, cronología y proceso de formación de las cuencas sedimentarias.**

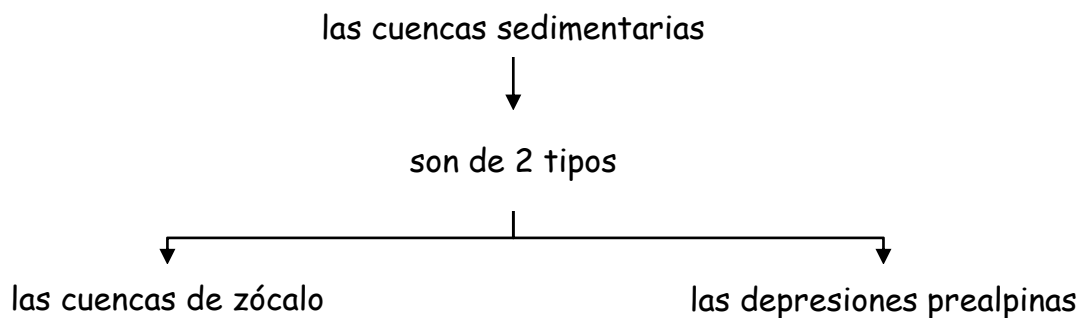


(1) Depositados por el mar en la era secundaria.

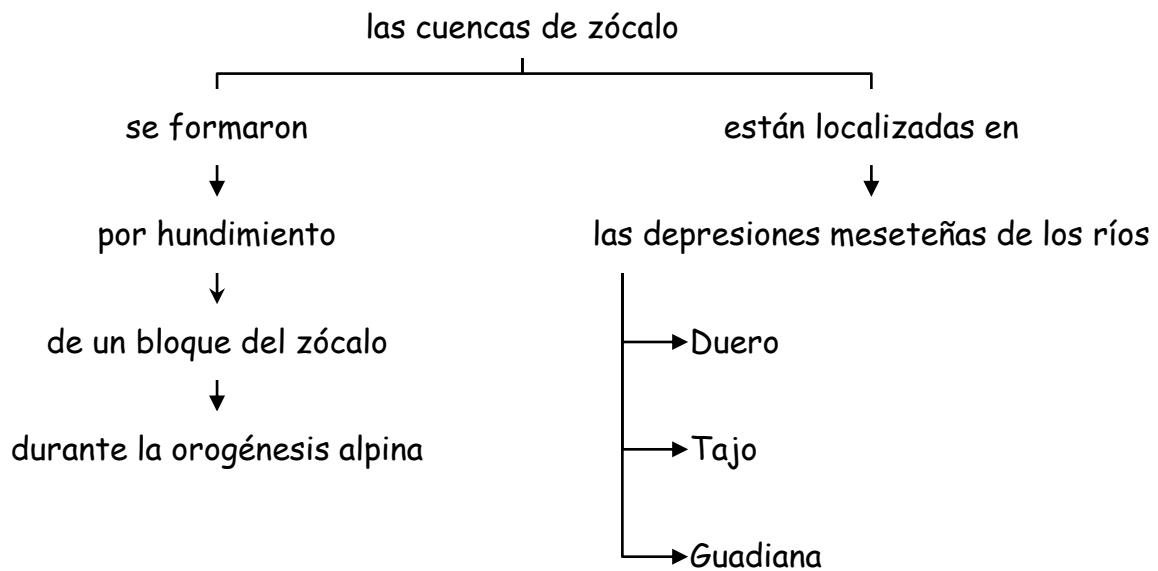
- **Los materiales y formas actuales de las cuencas sedimentarias.**



- **Los tipos de cuencas sedimentarias.**

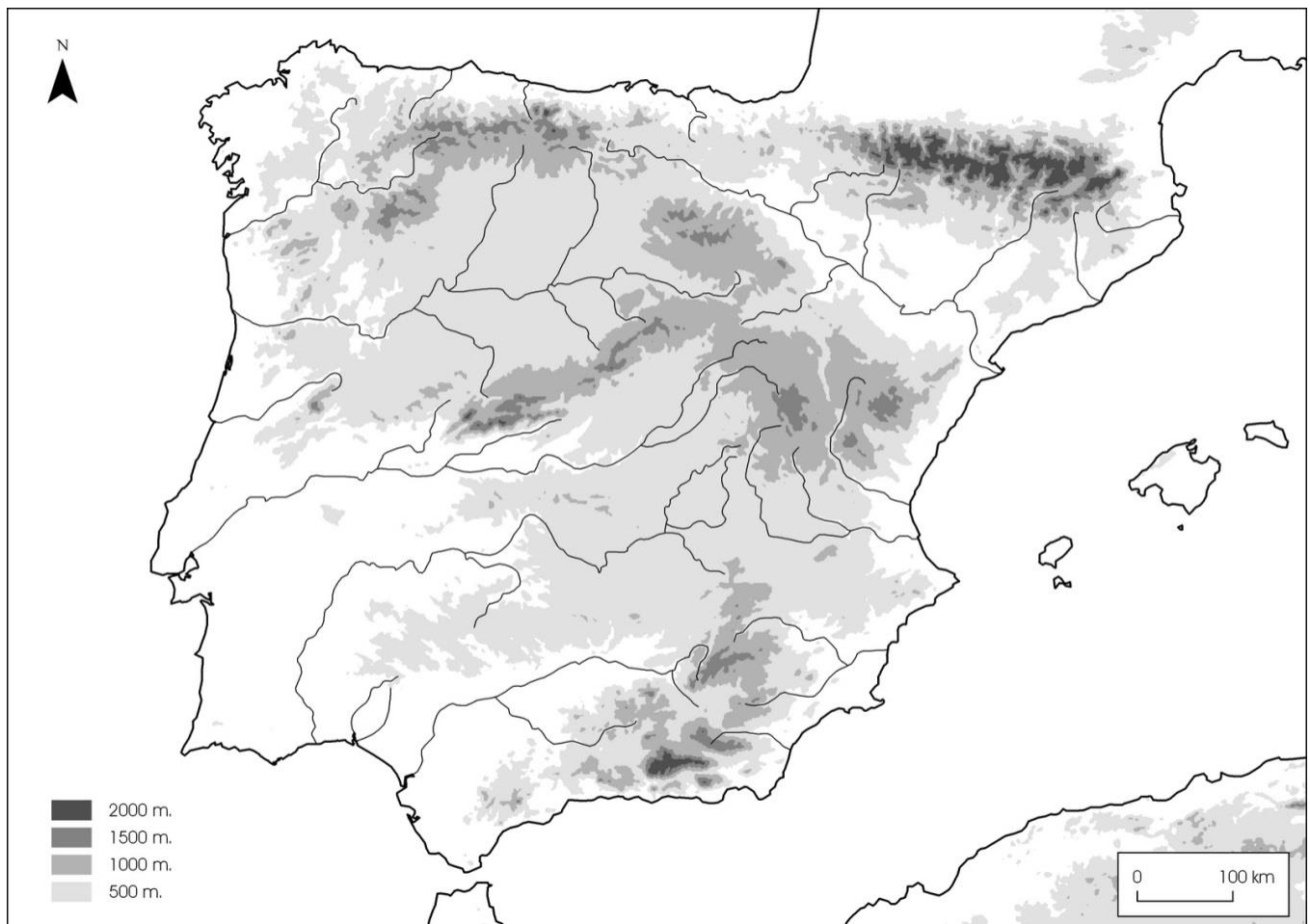


- **Las cuencas de zócalo.**
- *El proceso de formación y localización de las cuencas de zócalo.*

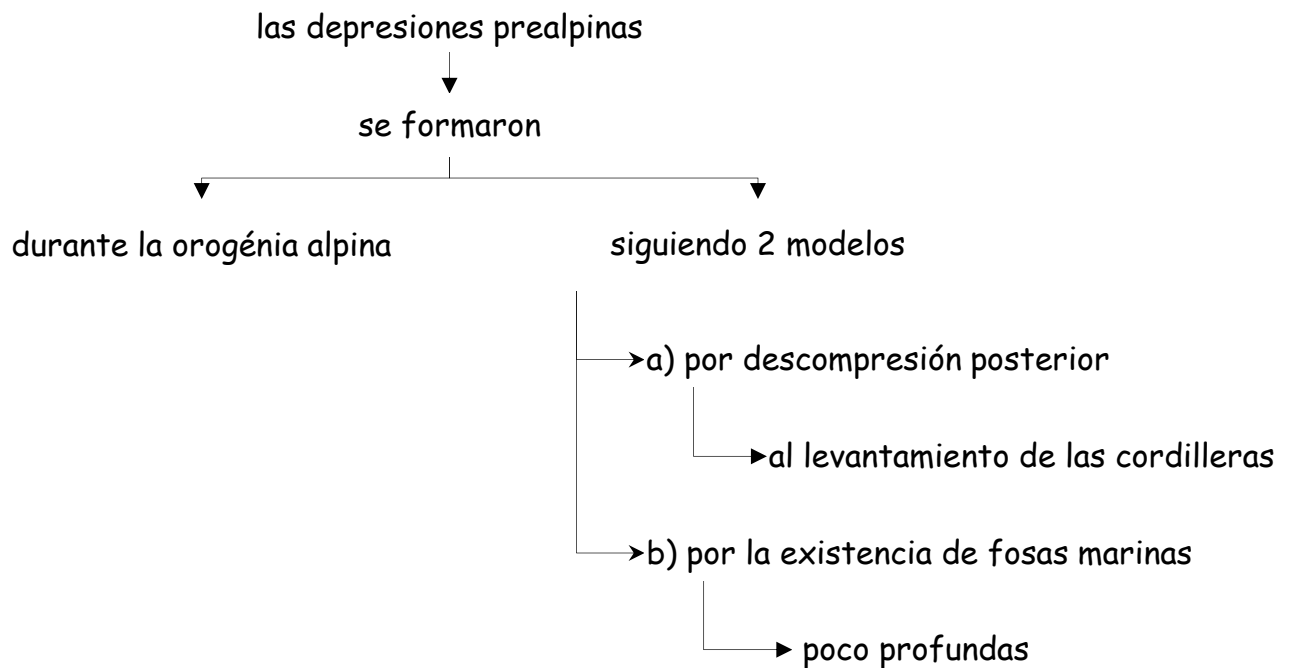


Ejercicio

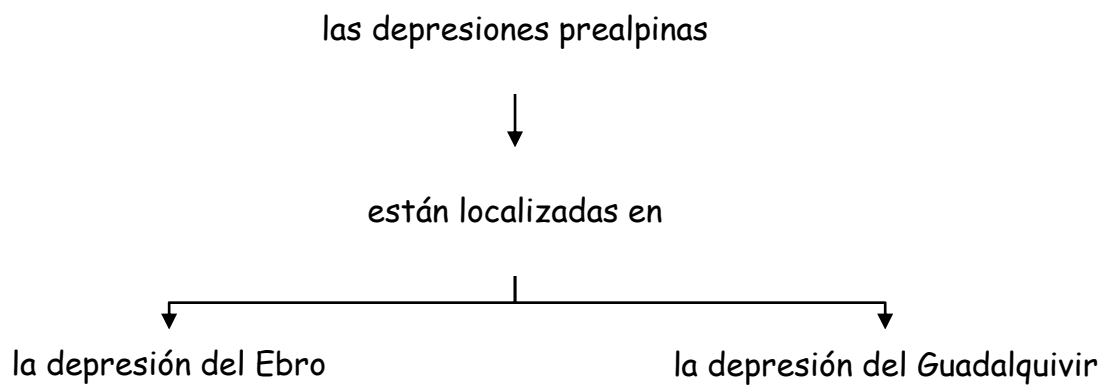
- Localiza en el mapa los cuatro puntos cardinales.
- Consulta la información del esquema **El proceso de formación y localización de las cuencas de zócalo** y sitúalas en el mapa.



- **Las depresiones prealpinas.**
- *El proceso de formación de las depresiones prealpinas.*



- *La localización de las depresiones prealpinas.*



Ejercicio

- Localiza en el mapa los cuatro puntos cardinales.
- Consulta la información del esquema La localización de las depresiones prealpinas y sitúalas en el mapa.

