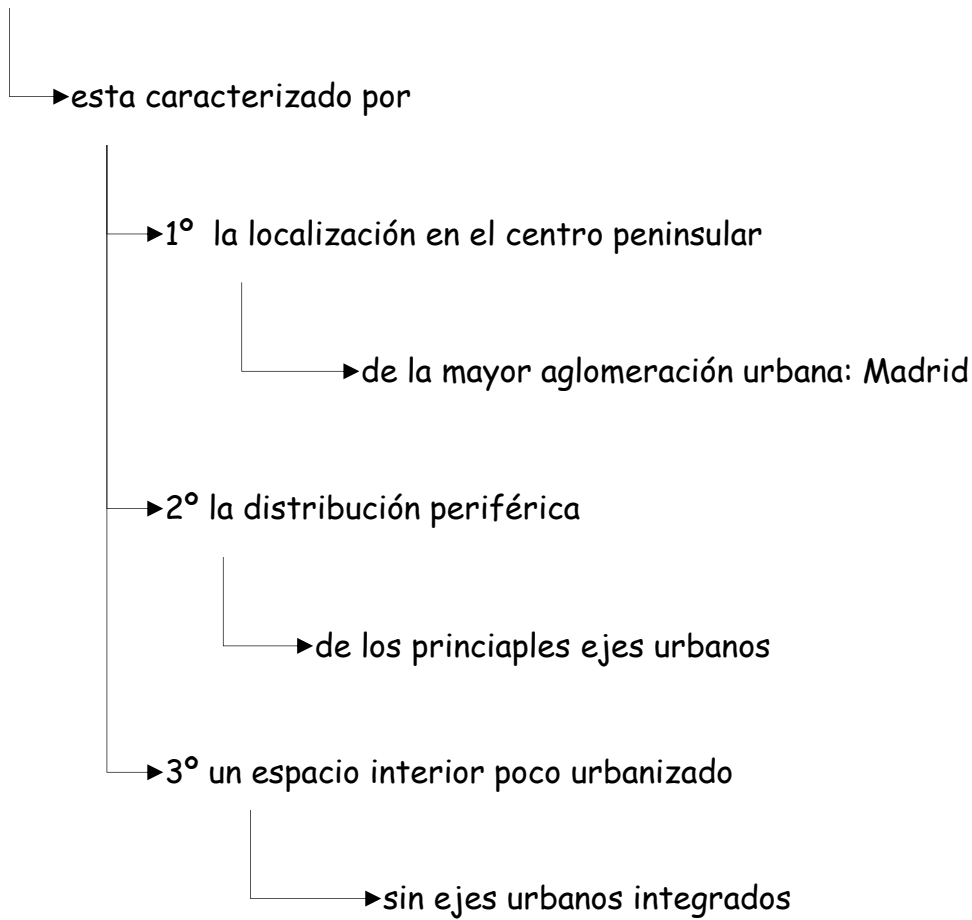


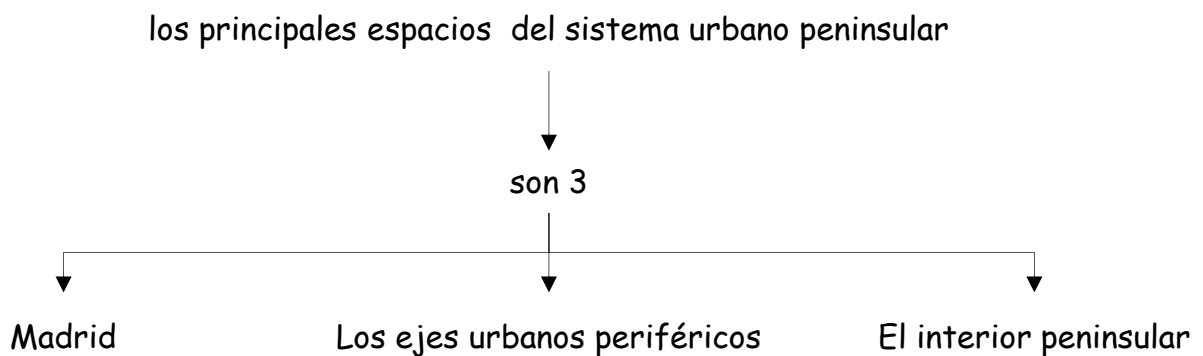
El sistema de ciudades.

- **El sistema urbano peninsular**

el sistema urbano peninsular



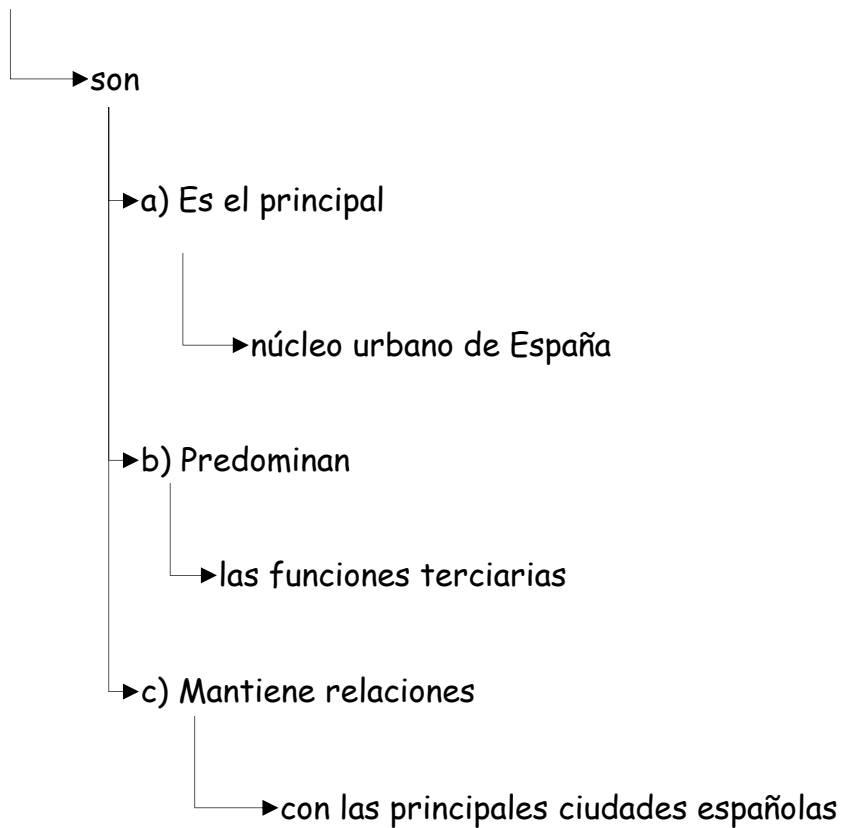
- **Los principales espacios del sistema urbano peninsular.**



a) Madrid

- *Las características de Madrid.*

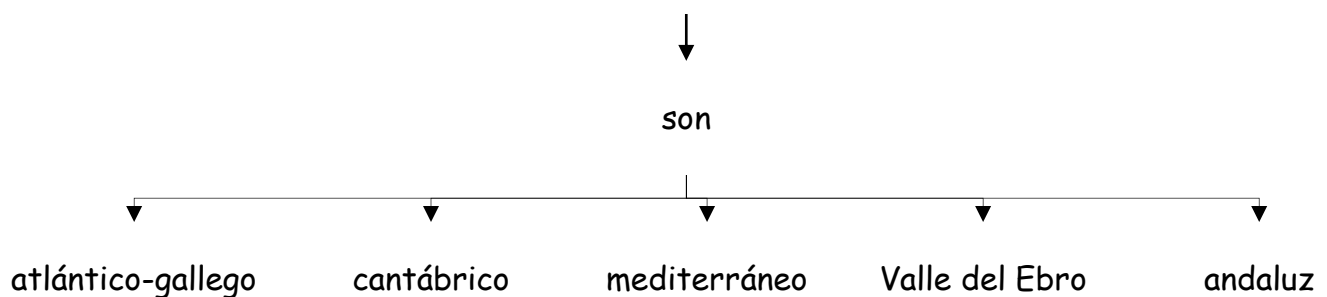
las características de Madrid



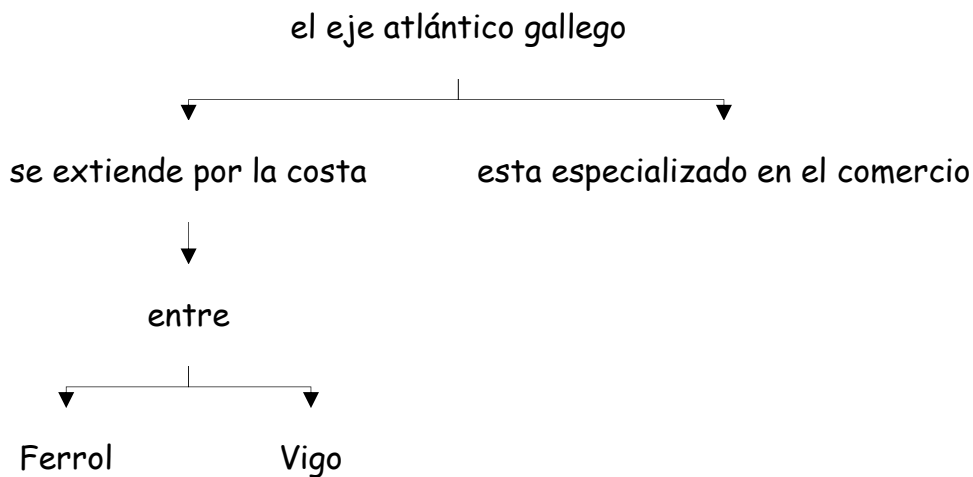
b) Los ejes urbanos periféricos

- *Los ejes urbanos periféricos.*

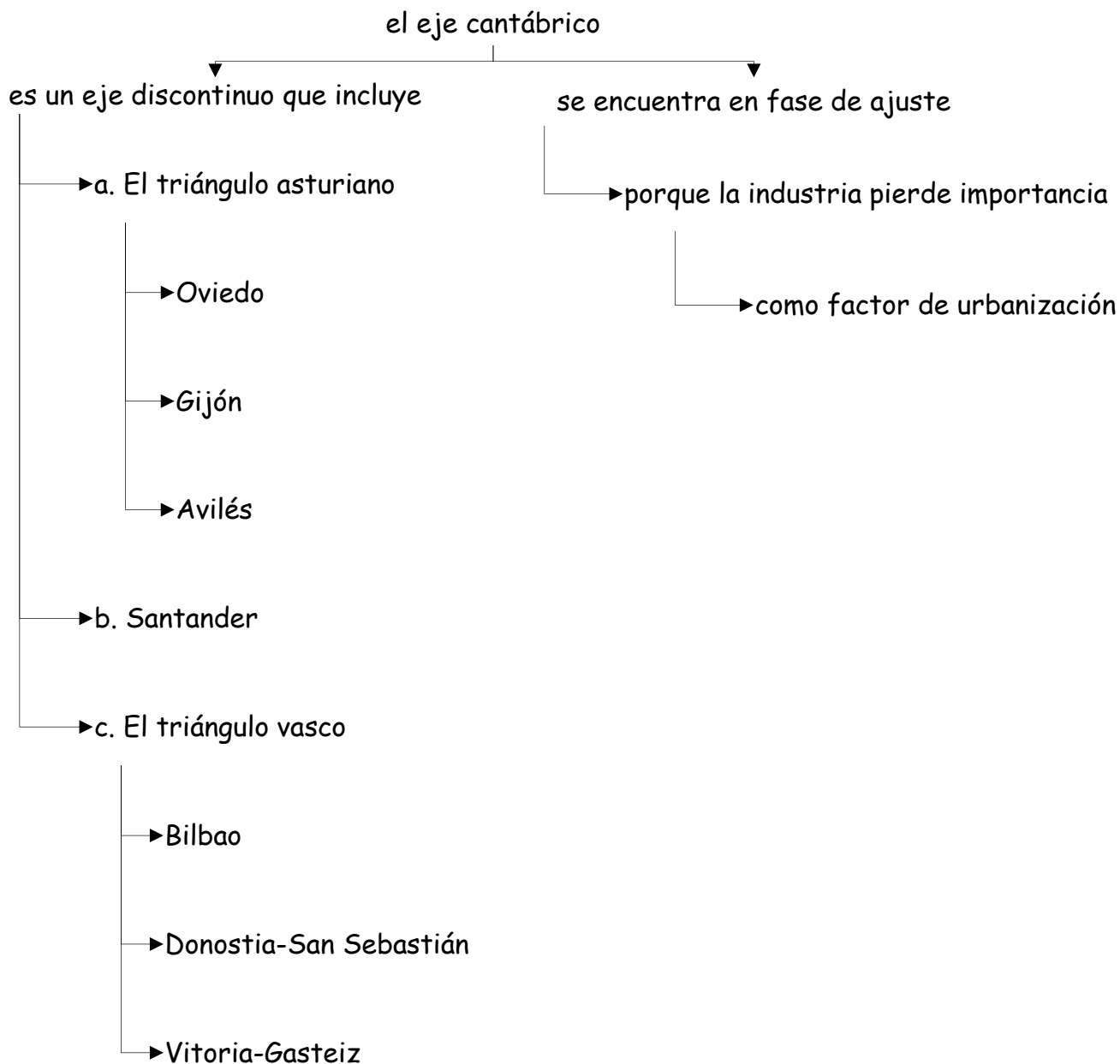
los ejes urbanos periféricos



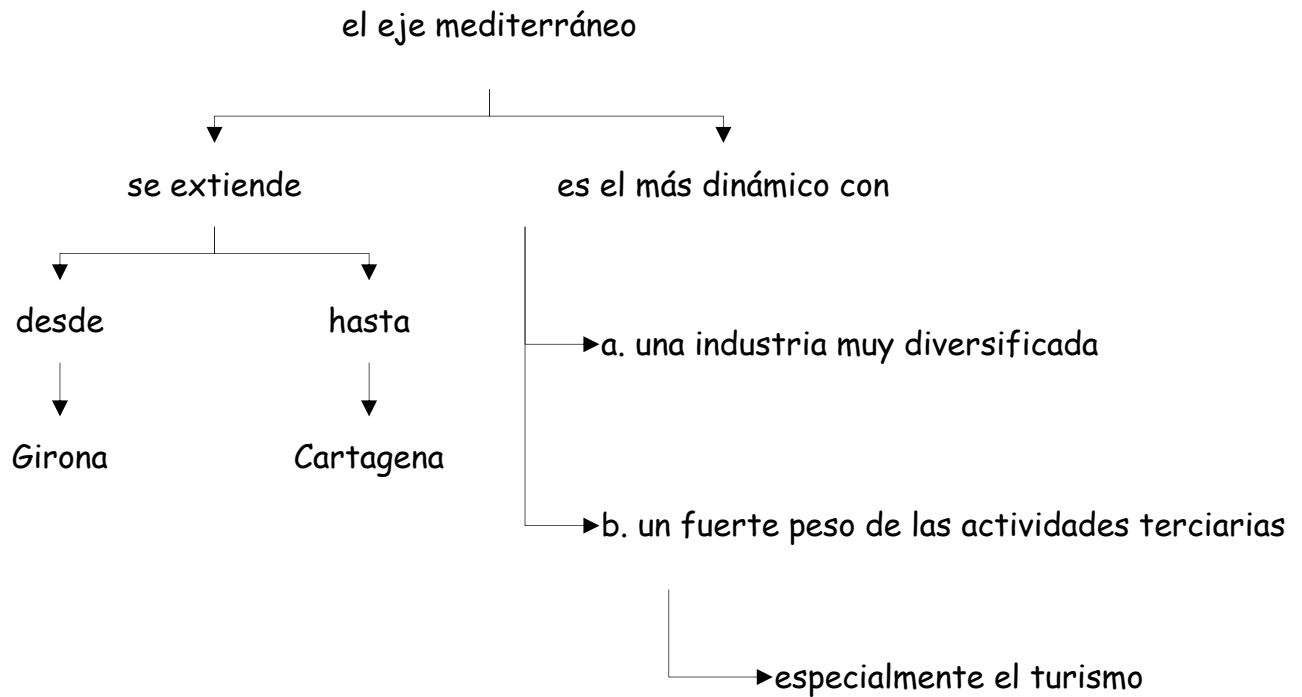
1. El eje atlántico gallego



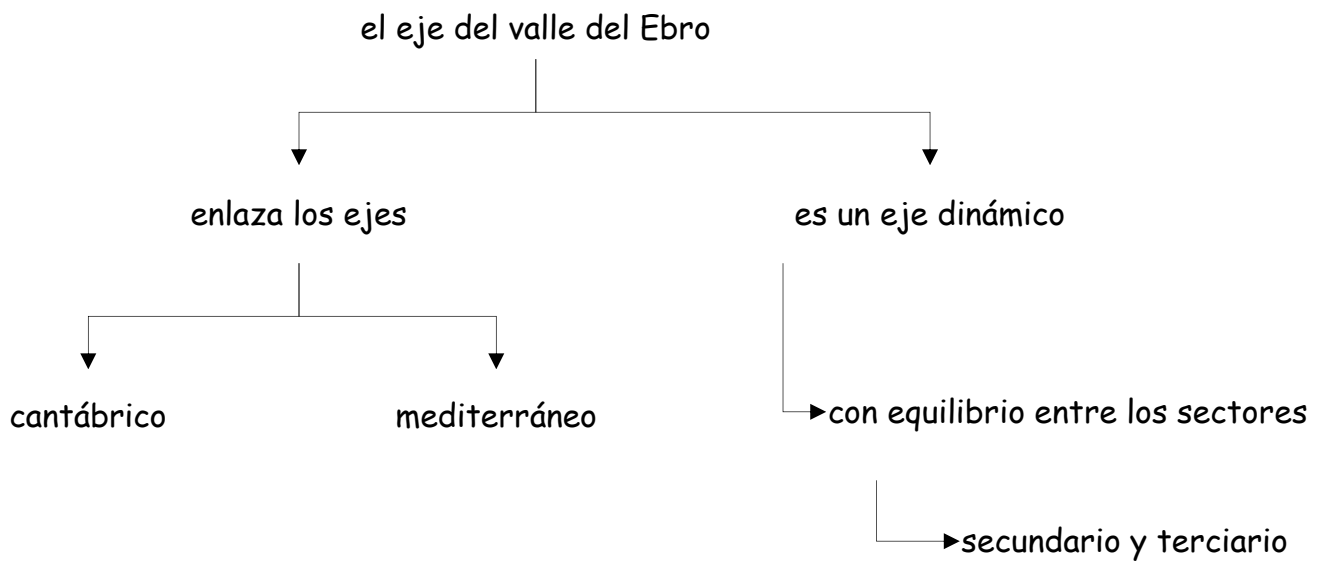
2. El eje cantábrico.



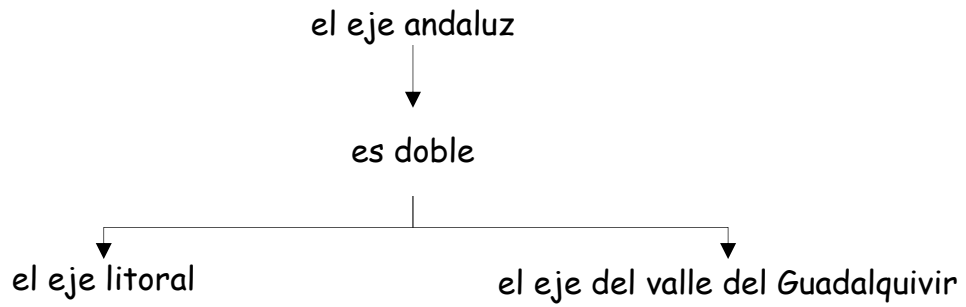
3. El eje mediterráneo.



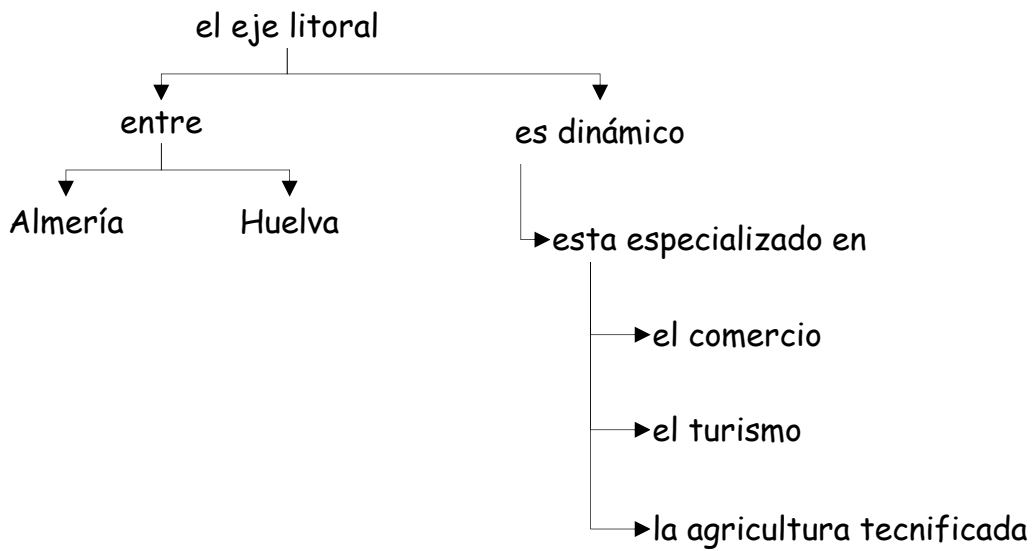
4. El eje del valle del Ebro.



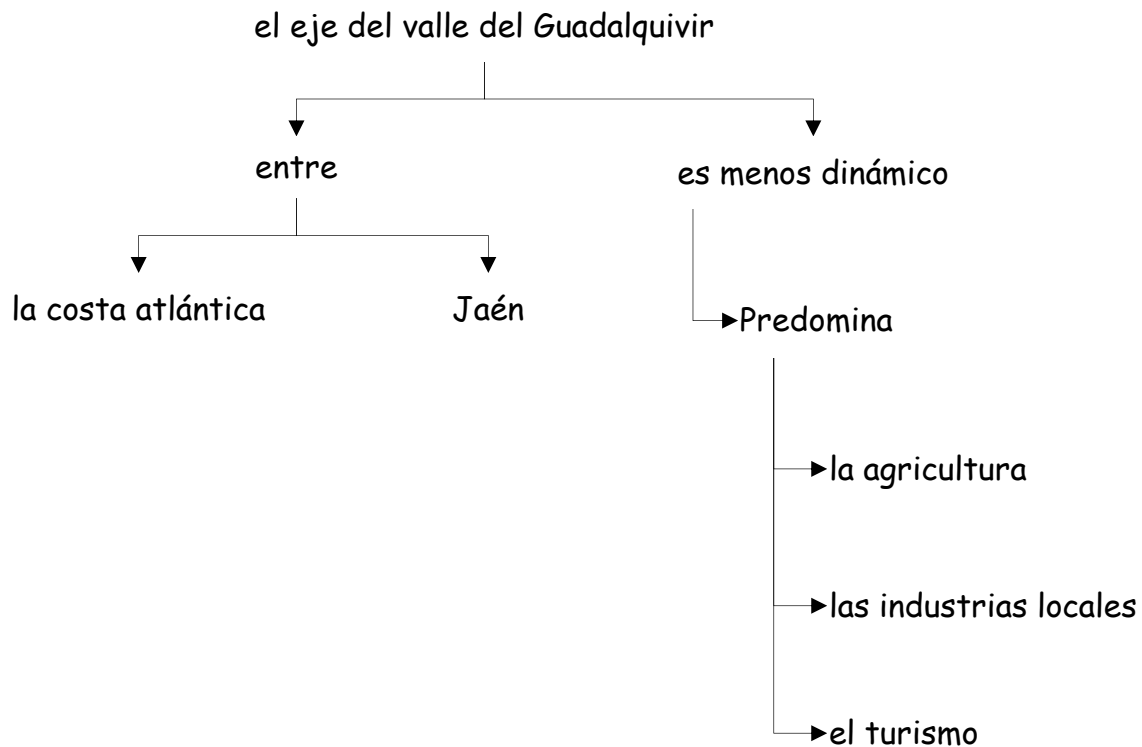
5. El eje andaluz.



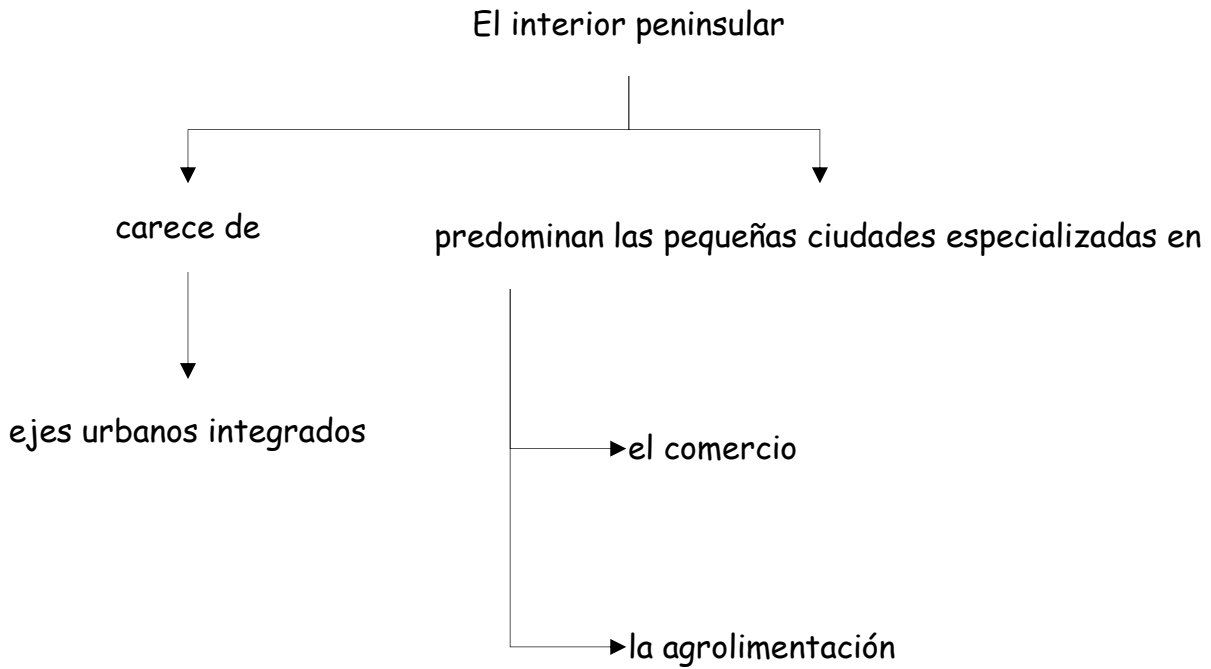
• el eje litoral



• el eje del valle del Guadalquivir



c) El interior peninsular.



Mapa de localización de los ejes urbanos periféricos y de la jerarquía urbana



Fuente: <https://menchuduquer.files.wordpress.com/2015/05/jerarquic3adas-de-ciudades-y-ejes-del-desarrollo-urbano-en-espac3b1a.gif>